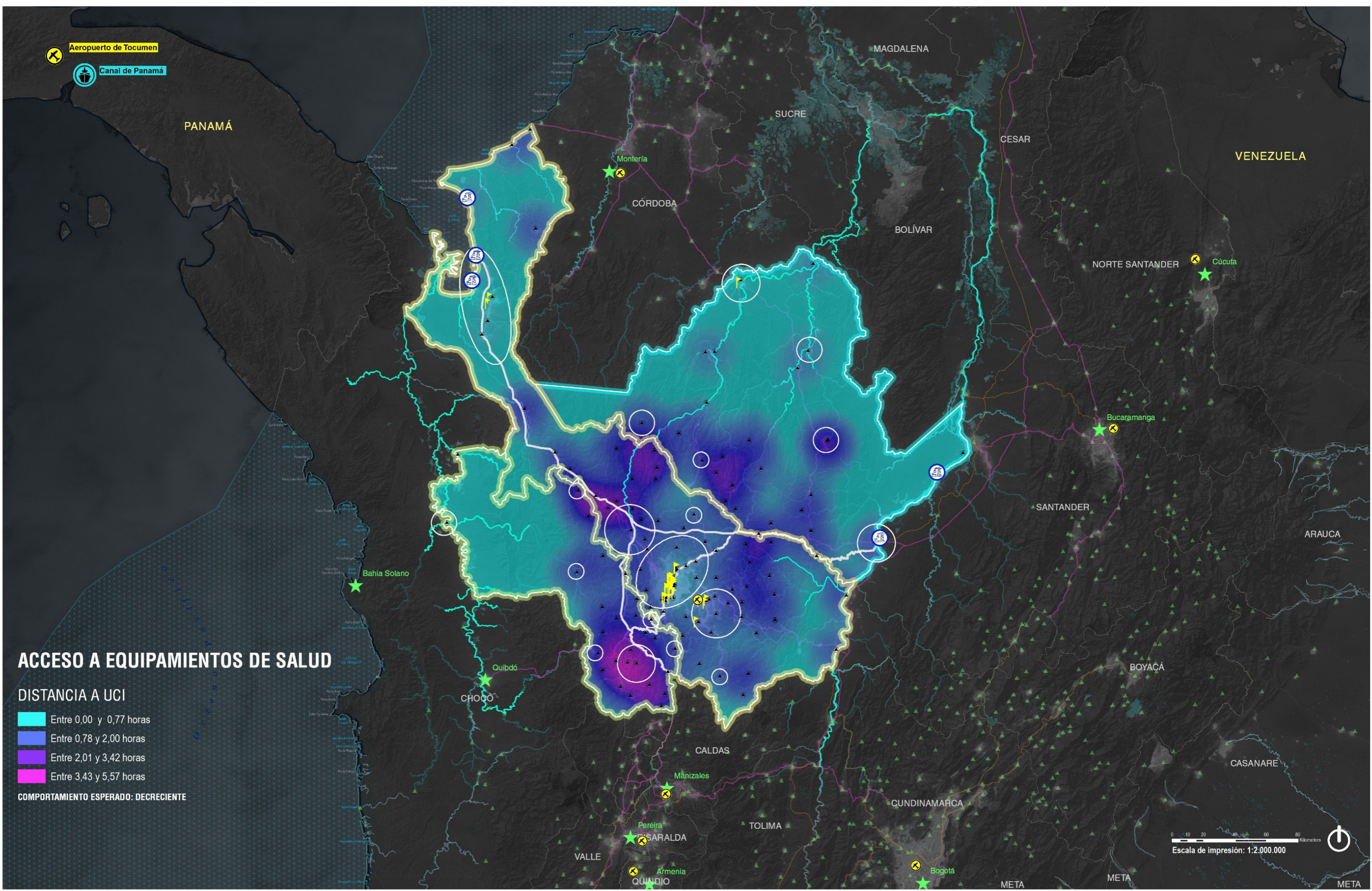


RECONOCIMIENTO DEL TERRITORIO

Del cierre de brechas entre lo urbano y lo rural



ACCESO A EQUIPAMIENTOS DE SALUD

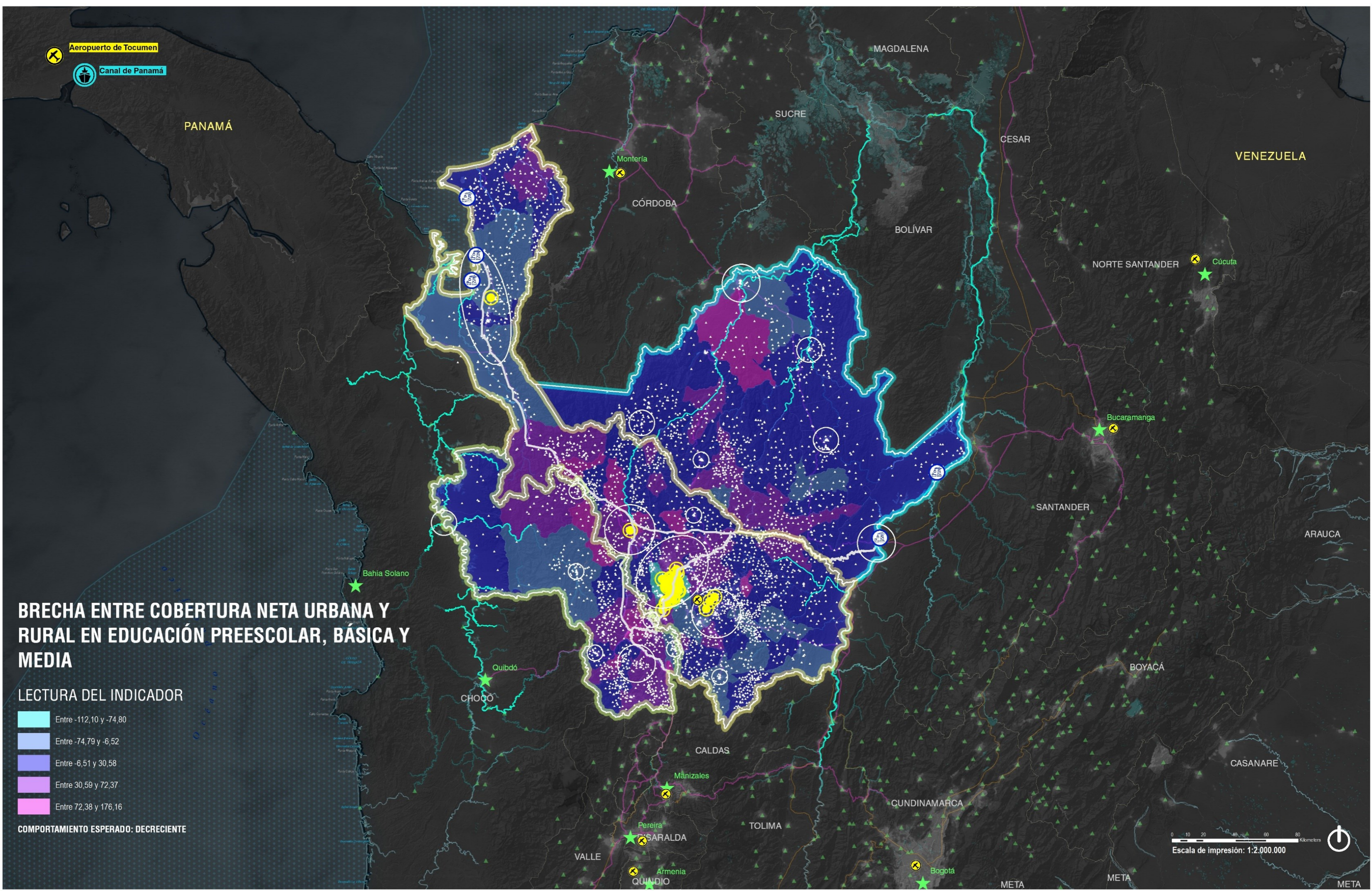
DISTANCIA A UCI

- Entre 0,00 y 0,77 horas
- Entre 0,78 y 2,00 horas
- Entre 2,01 y 3,42 horas
- Entre 3,43 y 5,57 horas

COMPORTAMIENTO ESPERADO: DECRECIENTE



LOCALIZACIÓN 	CONVENCIONES CARTOGRAFICAS <ul style="list-style-type: none"> Límite Departamental Límite Municipal Sistema Ferroviario Nacional Red vial Primaria Nacional y 4G Centros Subregionales de Relevancia Cabeceras municipales en Colombia Principales ciudades de Colombia Aeropuertos Internacionales 	CONVENCIONES BASE ELEMENTOS DEL MODELO DE DESARROLLO <ul style="list-style-type: none"> Ambito Módula Ambito Antioquia Caribe Ambito Antioquia Pacífica Puertos de alto nivel Territorio Marino Colombiano Ríos principales en Antioquia Ciénagas Lagunas Nodos de integración Infraestructura para la competitividad Antioquia es Agua 	CONVENCIONES TEMÁTICAS ACCESO A EQUIPAMIENTOS DE SALUD <ul style="list-style-type: none"> Entre 0,00 y 0,77 horas Entre 0,78 y 2,00 horas Entre 2,01 y 3,42 horas Entre 3,43 y 5,57 horas 	<ul style="list-style-type: none"> Unidad de Cuidados Intensivos (UCI) Hospital 	SISTEMA DE COORDENADAS Coordinate System: CTM 12 Projection: Transverse Mercator Datum: MAGNA False Easting: 5.000.000,0000 False Northing: 2.000.000,0000 Central Meridian: -73,0000 Scale Factor: 0,9992 Latitude Of Origin: 4,0000 Units: Meter	MACROPROCESOS TERRITORIALES DE ANTIOQUIA AGENDA ANTIOQUIA 2040 UNIDOS Construimos nuestro futuro 	ACCESO A EQUIPAMIENTOS DE SALUD FUENTE DE LA INFORMACIÓN: Gobernación de Antioquia ELABORÓ: Equipo Macroprocesos Territoriales NOMBRE DEL ARCHIVO: Acceso a equipamientos de salud Fecha de impresión: 30/11/2022
-------------------------	---	---	---	---	--	---	--



BRECHA ENTRE COBERTURA NETA URBANA Y RURAL EN EDUCACIÓN PREESCOLAR, BÁSICA Y MEDIA

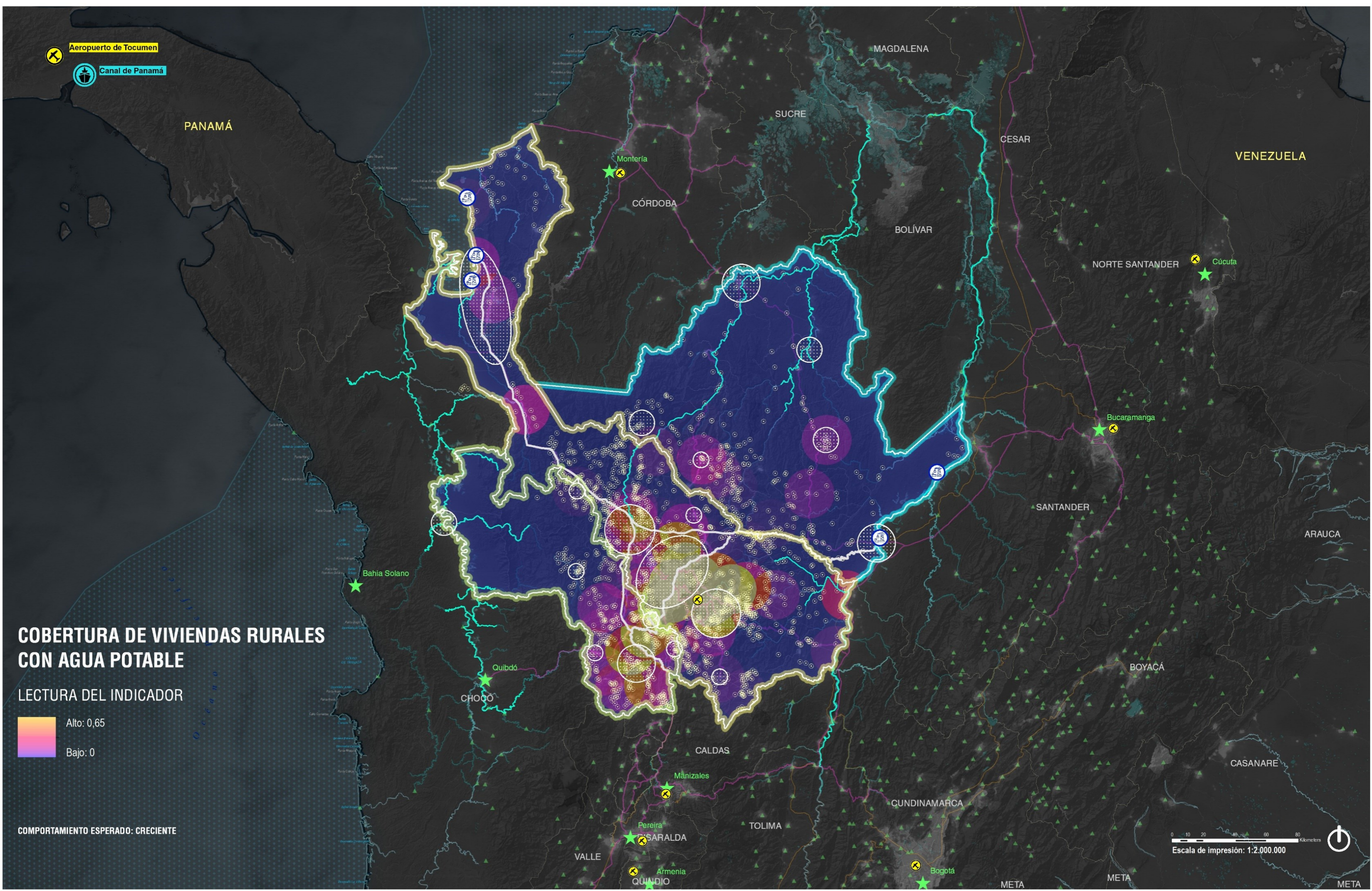
LECTURA DEL INDICADOR



COMPORTAMIENTO ESPERADO: DECRECIENTE



LOCALIZACIÓN 	CONVENCIONES CARTOGRÁFICAS <ul style="list-style-type: none"> Limite Departamental Sistema Ferreo Nacional Red vial Primaria Nacional y 4G Centros Subregionales de Relevó Cabeceras municipales en Colombia Principales ciudades de Colombia Aeropuertos Internacionales 	CONVENCIONES BASE ELEMENTOS DEL MODELO DE DESARROLLO <ul style="list-style-type: none"> Ámbito Módula Ámbito Antioquia Caribe Ámbito Antioquia Pacífica 	CONVENCIONES TEMÁTICAS BRECHA ENTRE COBERTURA NETA URBANA Y RURAL EN EDUCACIÓN PREESCOLAR, BÁSICA Y MEDIA <ul style="list-style-type: none"> Sedes Universidad de Antioquia Sedes educativas 	SISTEMA DE COORDENADAS Coordinate System: CTM 12 Projection: Transverse Mercator Datum: MAGNA False Easting: 5.000.000,0000 False Northing: 2.000.000,0000 Central Meridian: -73,0000 Scale Factor: 0,9992 Latitude Of Origin: 4,0000 Units: Meter	MACROPROCESOS TERRITORIALES DE ANTIOQUIA AGENDA ANTIOQUIA 2040 UNIDOS Construimos nuestro futuro 	BRECHA ENTRE COBERTURA NETA URBANA Y RURAL EN EDUCACIÓN PREESCOLAR, BÁSICA Y MEDIA FUENTE DE LA INFORMACIÓN: Gobernación de Antioquia ELABORÓ: Equipo Macroprocesos Territoriales NOMBRE DEL ARCHIVO: Brecha entre cobertura neta urbana y rural en educación preescolar, básica y media Fecha de impresión: 30/11/2022
-------------------------	--	---	--	--	--	--



COBERTURA DE VIVIENDAS RURALES CON AGUA POTABLE

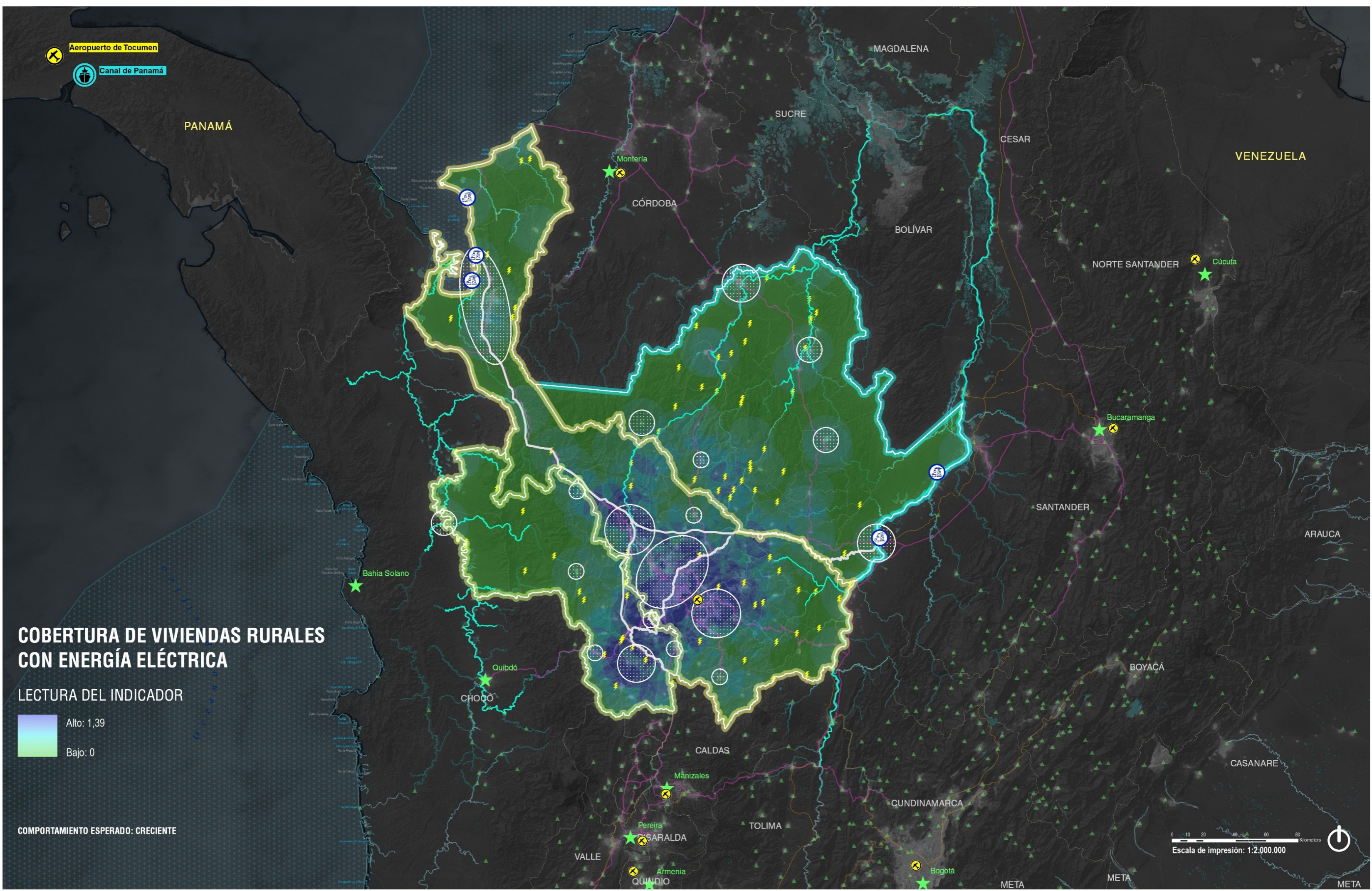
LECTURA DEL INDICADOR



COMPORTAMIENTO ESPERADO: CRECIENTE



LOCALIZACIÓN 	CONVENCIONES CARTOGRAFICAS <ul style="list-style-type: none"> Limite Departamental Sistema Ferreo Nacional Red vial Primaria Nacional y 4G Centros Subregionales de Relevancia Cabeceras municipales en Colombia Principales ciudades de Colombia Aeropuertos Internacionales 	CONVENCIONES BASE ELEMENTOS DEL MODELO DE DESARROLLO <ul style="list-style-type: none"> Ámbito Módulo Ámbito Antioquia Caribe Ámbito Antioquia Pacífica Puertos de alto nivel Territorio Marino Colombiano Ríos principales en Antioquia Ciénagas Lagunas Nodos de integración Infraestructura para la competitividad Antioquia es Agua 	CONVENCIONES TEMÁTICAS COBERTURA DE VIVIENDAS RURALES CON AGUA POTABLE <ul style="list-style-type: none"> Alto: 0,65 Bajo: 0 Bocatamos de acueducto 	SISTEMA DE COORDENADAS Coordinate System: CTM 12 Projection: Transverse Mercator Datum: MAGNA False Easting: 5.000.000,0000 False Northing: 2.000.000,0000 Central Meridian: -73,0000 Scale Factor: 0,9992 Latitude Of Origin: 4,0000 Units: Meter	MACROPROCESOS TERRITORIALES DE ANTIOQUIA AGENDA ANTIOQUIA 2040 UNIDOS Construimos nuestro futuro 	COBERTURA DE VIVIENDAS RURALES CON AGUA POTABLE FUENTE DE LA INFORMACIÓN: Gobernación de Antioquia ELABORÓ: Equipo Macroprocesos Territoriales NOMBRE DEL ARCHIVO: Cobertura de viviendas rurales con agua potable Fecha de impresión: 1/12/2022
-------------------------	--	---	---	--	---	---



COBERTURA DE VIVIENDAS RURALES CON ENERGÍA ELÉCTRICA

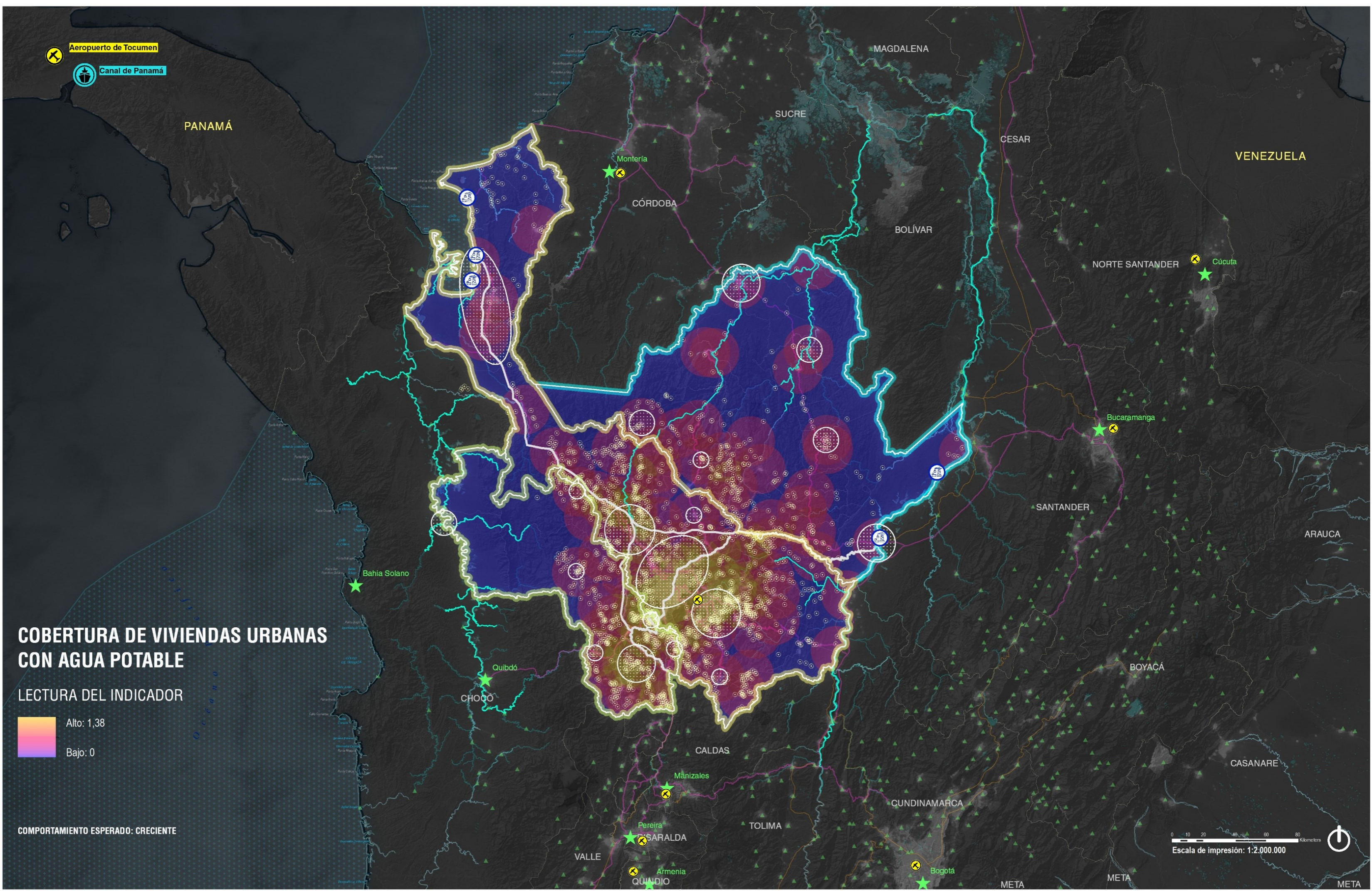
LECTURA DEL INDICADOR



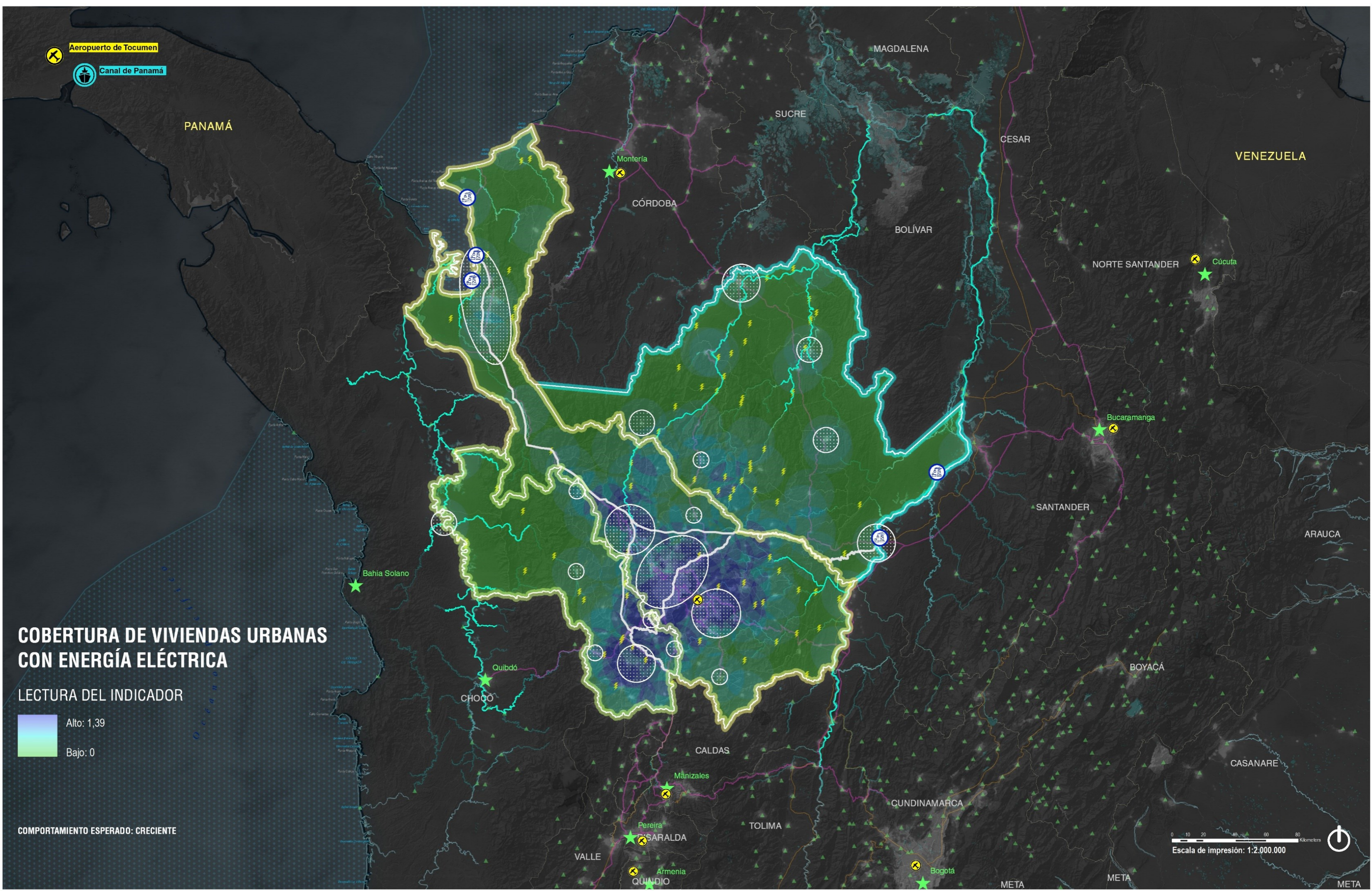
COMPORTAMIENTO ESPERADO: CRECIENTE



LOCALIZACIÓN 	CONVENCIONES CARTOGRAFICAS <ul style="list-style-type: none"> Limite Departamental Limite Municipal Sistema Ferreo Nacional Red via Primaria Nacional y 4G Centros Subregionales de Relevancia Cabecezas municipales en Colombia Principales ciudades de Colombia Aeropuertos Internacionales 	CONVENCIONES BASE ELEMENTOS DEL MODELO DE DESARROLLO <ul style="list-style-type: none"> Ámbito Módulo Ámbito Antioquia Caribe Ámbito Antioquia Pacifica Puertos de alto nivel Territorio Marino Colombiano Rios principales en Antioquia Ciénagas Lagunas Nodos de integración Infraestructura para la competitividad Antioquia es Agua 	CONVENCIONES TEMÁTICAS COBERTURA DE VIVIENDAS RURALES CON ENERGÍA ELÉCTRICA <ul style="list-style-type: none"> Alto: 1,39 Bajo: 0 Generadoras de Energía 	SISTEMA DE COORDENADAS Coordinate System: CTM 12 Projection: Transverse Mercator Datum: MAGNA False Easting: 5.000.000,0000 False Northing: 2.000.000,0000 Central Meridian: -73,0000 Scale Factor: 0,9992 Latitude Of Origin: 4,0000 Units: Meter	MACROPROCESOS TERRITORIALES DE ANTIOQUIA AGENDA ANTIOQUIA 2040 UNIDOS Construimos nuestro futuro 	COBERTURA DE VIVIENDAS RURALES CON ENERGÍA ELÉCTRICA FUENTE DE LA INFORMACIÓN: Gobernación de Antioquia ELABORÓ: Equipo Macroprocesos Territoriales NOMBRE DEL ARCHIVO: Cobertura de viviendas rurales con energía eléctrica Fecha de impresión: 1/12/2022
-------------------------	---	---	--	--	--	---



<p>LOCALIZACIÓN</p>	<p>CONVENCIONES CARTOGRAFICAS</p> <ul style="list-style-type: none"> Limite Departamental Sistema Ferreo Nacional Red via Primaria Nacional y 4G Centros Subregionales de Relevancia Cabecezas municipales en Colombia Principales ciudades de Colombia Aeropuertos Internacionales 	<p>CONVENCIONES BASE</p> <p>ELEMENTOS DEL MODELO DE DESARROLLO</p> <ul style="list-style-type: none"> Ámbito Módula Ámbito Antioquia Caribe Ámbito Antioquia Pacifica Puertos de alto nivel Territorio Marino Colombiano Rios principales en Antioquia Ciénagas Lagunas Nodos de integración Infraestructura para la competitividad Antioquia es Agua 	<p>CONVENCIONES TEMÁTICAS</p> <p>COBERTURA DE VIVIENDAS URBANAS CON AGUA POTABLE</p> <p>Alto: 1,38 Bajo: 0</p> <p>Bocatomas de acueducto</p>	<p>SISTEMA DE COORDENADAS</p> <p>Coordinate System: CTM 12 Projection: Transverse Mercator Datum: MAGNA False Easting: 5.000.000,0000 False Northing: 2.000.000,0000 Central Meridian: -73,0000 Scale Factor: 0,9992 Latitude Of Origin: 4,0000 Units: Meter</p>	<p>MACROPROCESOS TERRITORIALES DE ANTIOQUIA</p> <p>AGENDA ANTIOQUIA 2040 UNIDOS Construimos nuestro futuro</p>	<p>COBERTURA DE VIVIENDAS URBANAS CON AGUA POTABLE</p> <p>FUENTE DE LA INFORMACIÓN: Gobernación de Antioquia ELABORÓ: Equipo Macroprocesos Territoriales NOMBRE DEL ARCHIVO: Cobertura de viviendas urbanas con agua potable Fecha de impresión: 1/12/2022</p>
----------------------------	---	--	--	---	--	---



COBERTURA DE VIVIENDAS URBANAS CON ENERGÍA ELÉCTRICA

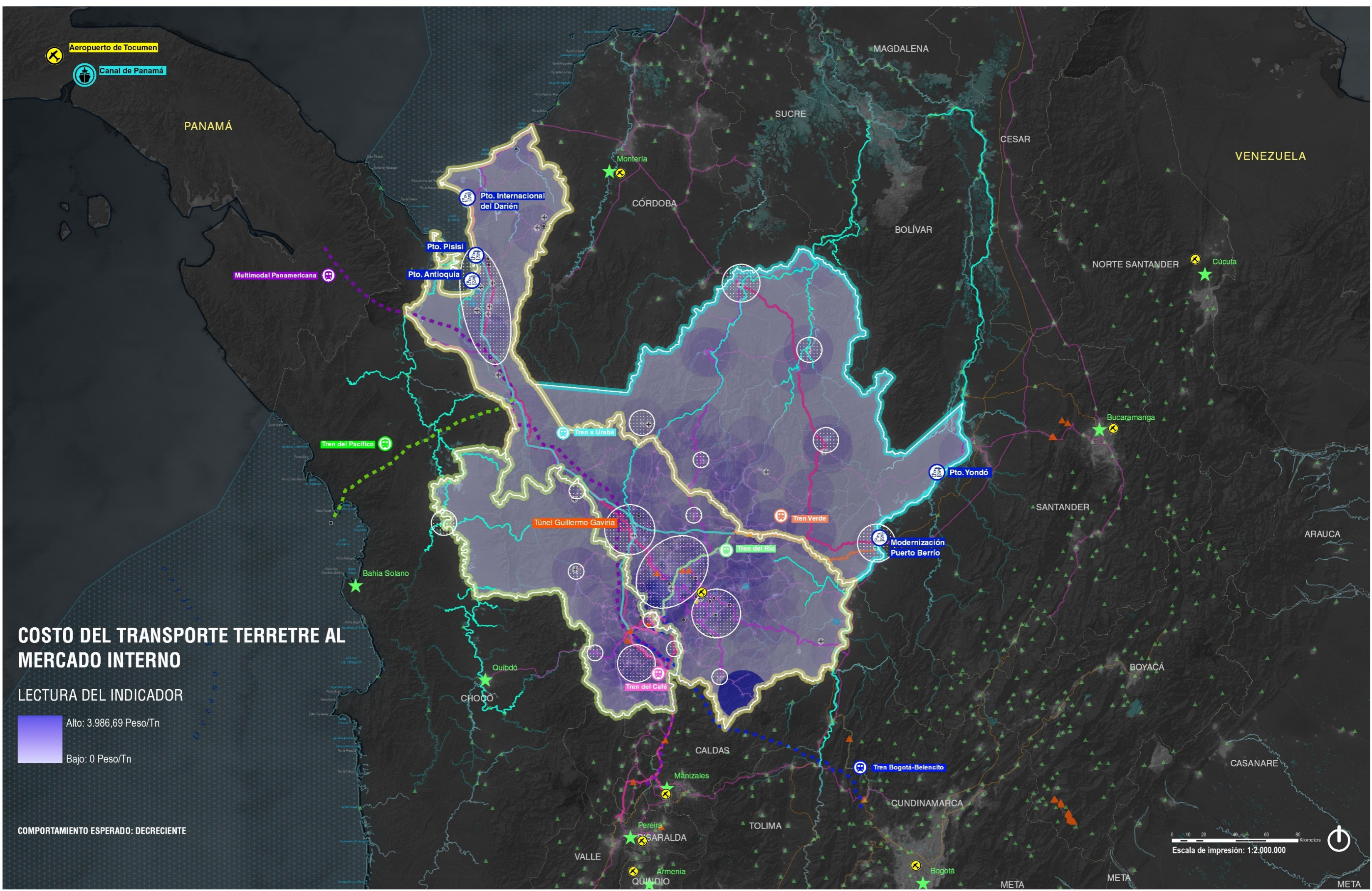
LECTURA DEL INDICADOR



COMPORTAMIENTO ESPERADO: CRECIENTE



LOCALIZACIÓN 	CONVENCIONES CARTOGRAFICAS <ul style="list-style-type: none"> Limite Departamental Limite Municipal Sistema Ferreo Nacional Red via Primaria Nacional y 4G Centros Subregionales de Relevancia Cabecezas municipales en Colombia Principales ciudades de Colombia Aeropuertos Internacionales 	CONVENCIONES BASE ELEMENTOS DEL MODELO DE DESARROLLO <ul style="list-style-type: none"> Ámbito Módula Ámbito Antioquia Caribe Ámbito Antioquia Pacifica Puertos de alto nivel Territorio Marino Colombiano Rios principales en Antioquia Ciénagas Lagunas Nodos de integración Infraestructura para la competitividad Antioquia es Agua 	CONVENCIONES TEMÁTICAS COBERTURA DE VIVIENDAS URBANAS CON ENERGÍA ELÉCTRICA <ul style="list-style-type: none"> Alto: 1,39 Bajo: 0 Generadoras de Energía 	SISTEMA DE COORDENADAS Coordinate System: CTM 12 Projection: Transverse Mercator Datum: MAGNA False Easting: 5.000.000,0000 False Northing: 2.000.000,0000 Central Meridian: -73,0000 Scale Factor: 0,9992 Latitude Of Origin: 4,0000 Units: Meter	MACROPROCESOS TERRITORIALES DE ANTIOQUIA AGENDA ANTIOQUIA 2040 UNIDOS Construimos nuestro futuro 	COBERTURA DE VIVIENDAS URBANAS CON ENERGÍA ELÉCTRICA FUENTE DE LA INFORMACIÓN: Gobernación de Antioquia ELABORÓ: Equipo Macroprocesos Territoriales NOMBRE DEL ARCHIVO: Cobertura de viviendas urbanas con energia eléctrica Fecha de impresión: 1/12/2022
-------------------------	---	---	--	--	--	---



COSTO DEL TRANSPORTE TERRESTRE AL MERCADO INTERNO

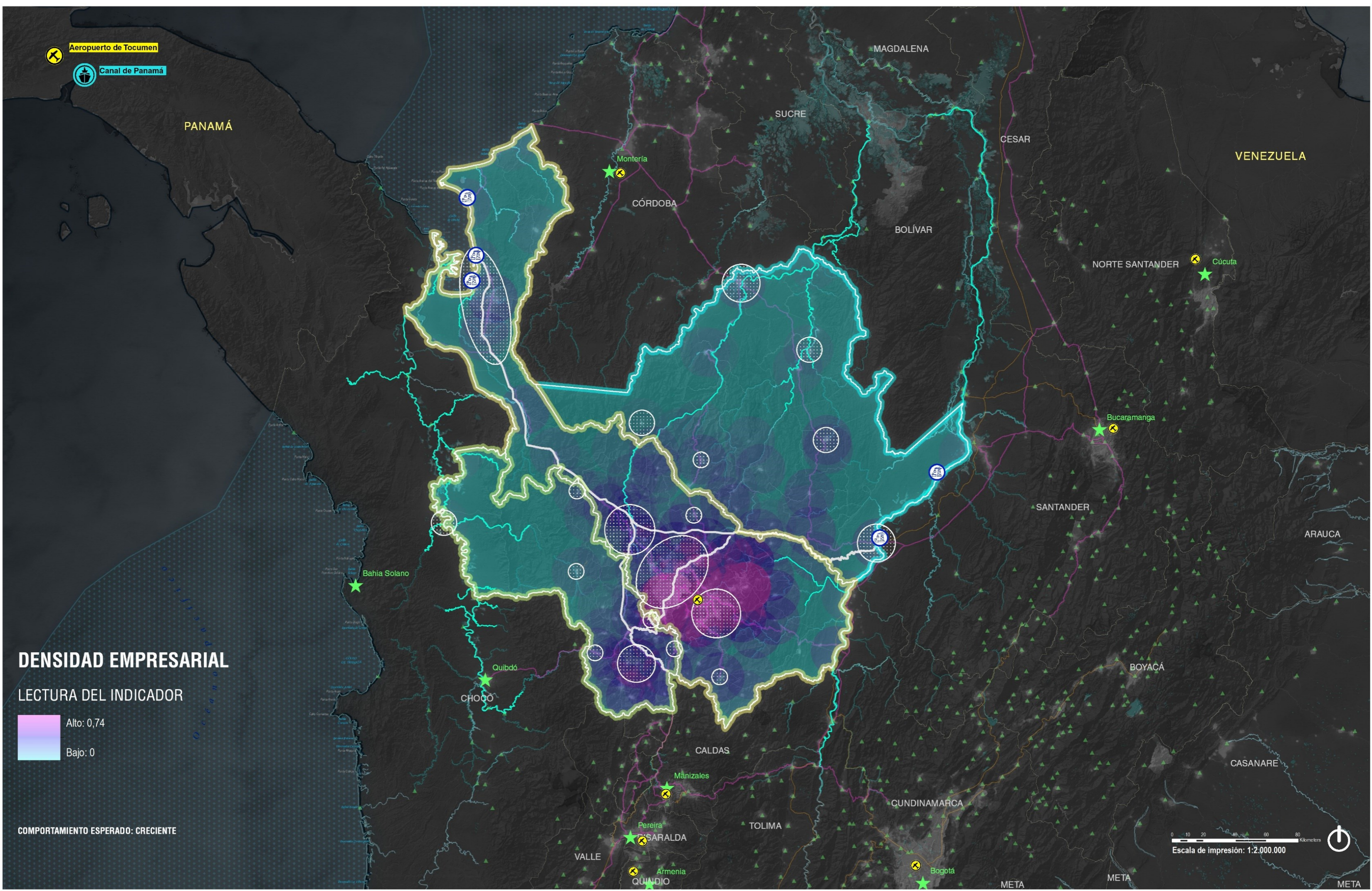
LECTURA DEL INDICADOR



COMPORTAMIENTO ESPERADO: DECRECIENTE

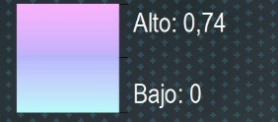


LOCALIZACIÓN 	CONVENCIONES CARTOGRAFICAS <ul style="list-style-type: none"> Limite Departamental Sistema Ferreo Nacional Red vial Primaria Nacional y 4G Cabeceras municipales en Colombia Principales ciudades de Colombia Aeropuertos Internacionales 	CONVENCIONES BASE ELEMENTOS DEL MODELO DE DESARROLLO <ul style="list-style-type: none"> Ámbito Módulo Ámbito Antioquia Caribe Ámbito Antioquia Pacífica Puertos de alto nivel Territorio Marino Colombiano Ríos principales en Antioquia Ciénagas Lagunas Nodos de integración Infraestructura para la competitividad Antioquia es Agua 	CONVENCIONES TEMÁTICAS COSTO DEL TRANSPORTE TERRESTRE AL MERCADO INTERNO <ul style="list-style-type: none"> Vías 4G Red vial Primaria Rutas Fluviales Embalses Generadoras de energía Proyecto Tren a Urabá Proyecto Tren Verde Proyecto Tren del Río Proyecto Tren del Café Proyecto Línea multimodal a Yaviza Proyecto Tren a Bogotá Proyecto Puertos de alto nivel Proyecto estaciones de Transferencia Segunda Pista Aeropuerto JMC Tuneles 	SISTEMA DE COORDENADAS Coordinate System: CTM 12 Projection: Transverse Mercator Datum: MAGNA False Easting: 5.000.000,0000 False Northing: 2.000.000,0000 Central Meridian: -73,0000 Scale Factor: 0,9992 Latitude Of Origin: 4,0000 Units: Meter	MACROPROCESOS TERRITORIALES DE ANTIOQUIA AGENDA ANTIOQUIA 2040 UNIDOS Construimos nuestro futuro 	COSTO DEL TRANSPORTE TERRESTRE AL MERCADO INTERNO FUENTE DE LA INFORMACIÓN: Gobernación de Antioquia ELABORÓ: Equipo Macroprocesos Territoriales NOMBRE DEL ARCHIVO: Costo transporte terrestre a mercado interno Fecha de impresión: 1/12/2022
-------------------------	---	---	---	--	--	--



DENSIDAD EMPRESARIAL

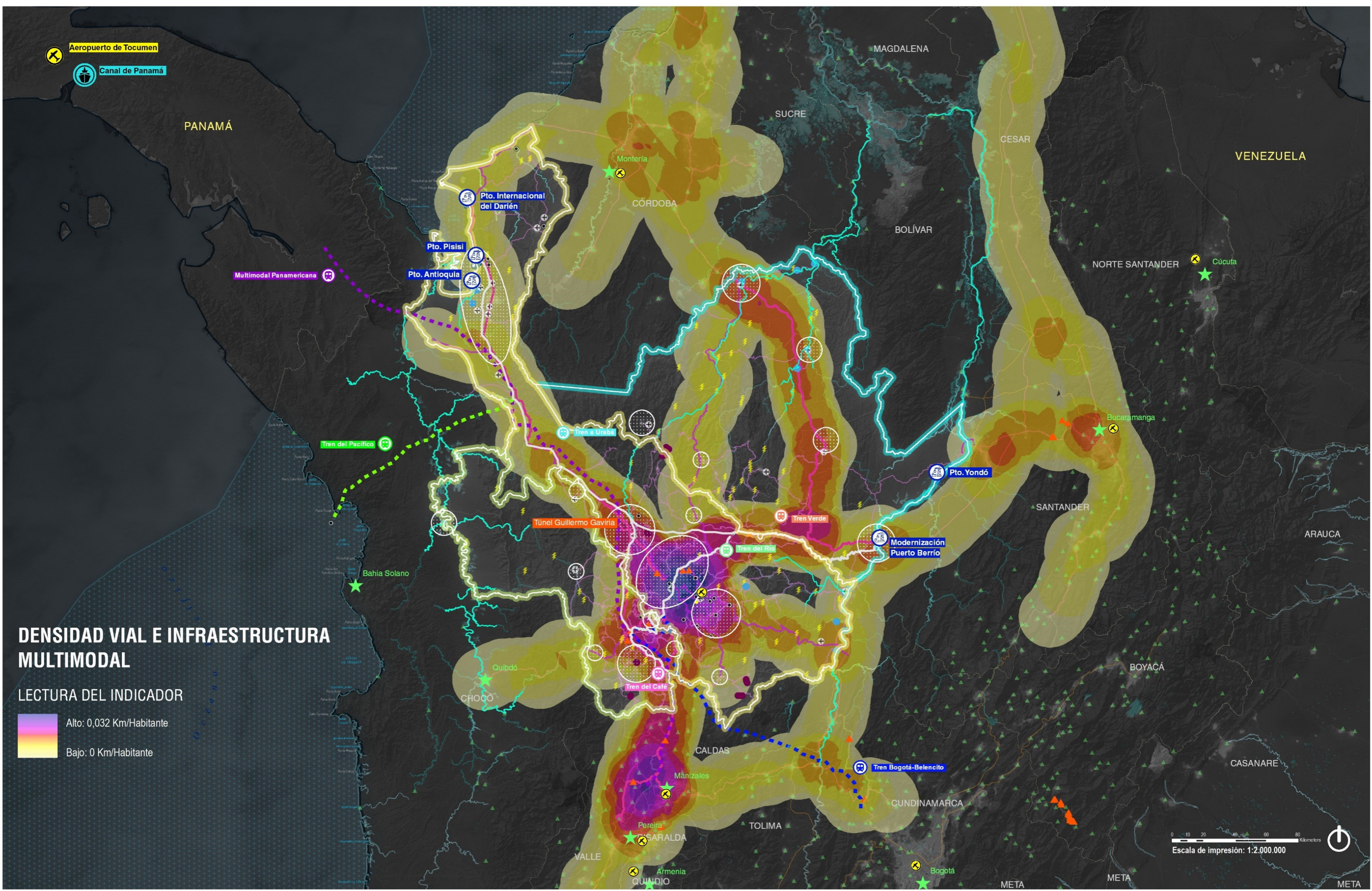
LECTURA DEL INDICADOR



COMPORTAMIENTO ESPERADO: CRECIENTE

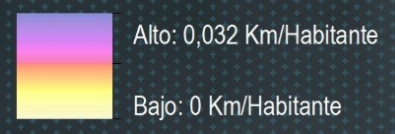


LOCALIZACIÓN 	CONVENCIONES CARTOGRAFICAS <ul style="list-style-type: none"> Limite Departamental Limite Municipal Sistema Ferreo Nacional Red via Primaria Nacional y 4G Centros Subregionales de Relevancia Cabeceras municipales en Colombia Principales ciudades de Colombia Aeropuertos Internacionales 	CONVENCIONES BASE ELEMENTOS DEL MODELO DE DESARROLLO <ul style="list-style-type: none"> Ámbito Módula Ámbito Antioquia Caribe Ámbito Antioquia Pacífica Puertos de alto nivel Territorio Marino Colombiano Rios principales en Antioquia Ciénagas Lagunas Nodos de integración Infraestructura para la competitividad Antioquia es Agua 	CONVENCIONES TEMÁTICAS DENSIDAD EMPRESARIAL <ul style="list-style-type: none"> Alto: 0,74 Bajo: 0 	SISTEMA DE COORDENADAS Coordinate System: CTM 12 Projection: Transverse Mercator Datum: MAGNA False Easting: 5.000.000,0000 False Northing: 2.000.000,0000 Central Meridian: -73,0000 Scale Factor: 0,9992 Latitude Of Origin: 4,0000 Units: Meter	MACROPROCESOS TERRITORIALES DE ANTIOQUIA AGENDA ANTIOQUIA 2040 UNIDOS Construimos nuestro futuro 	DENSIDAD EMPRESARIAL FUENTE DE LA INFORMACIÓN: Gobernación de Antioquia ELABORÓ: Equipo Macroprocesos Territoriales NOMBRE DEL ARCHIVO: Densidad empresarial Fecha de impresión: 1/12/2022
-------------------------	---	---	--	--	--	---

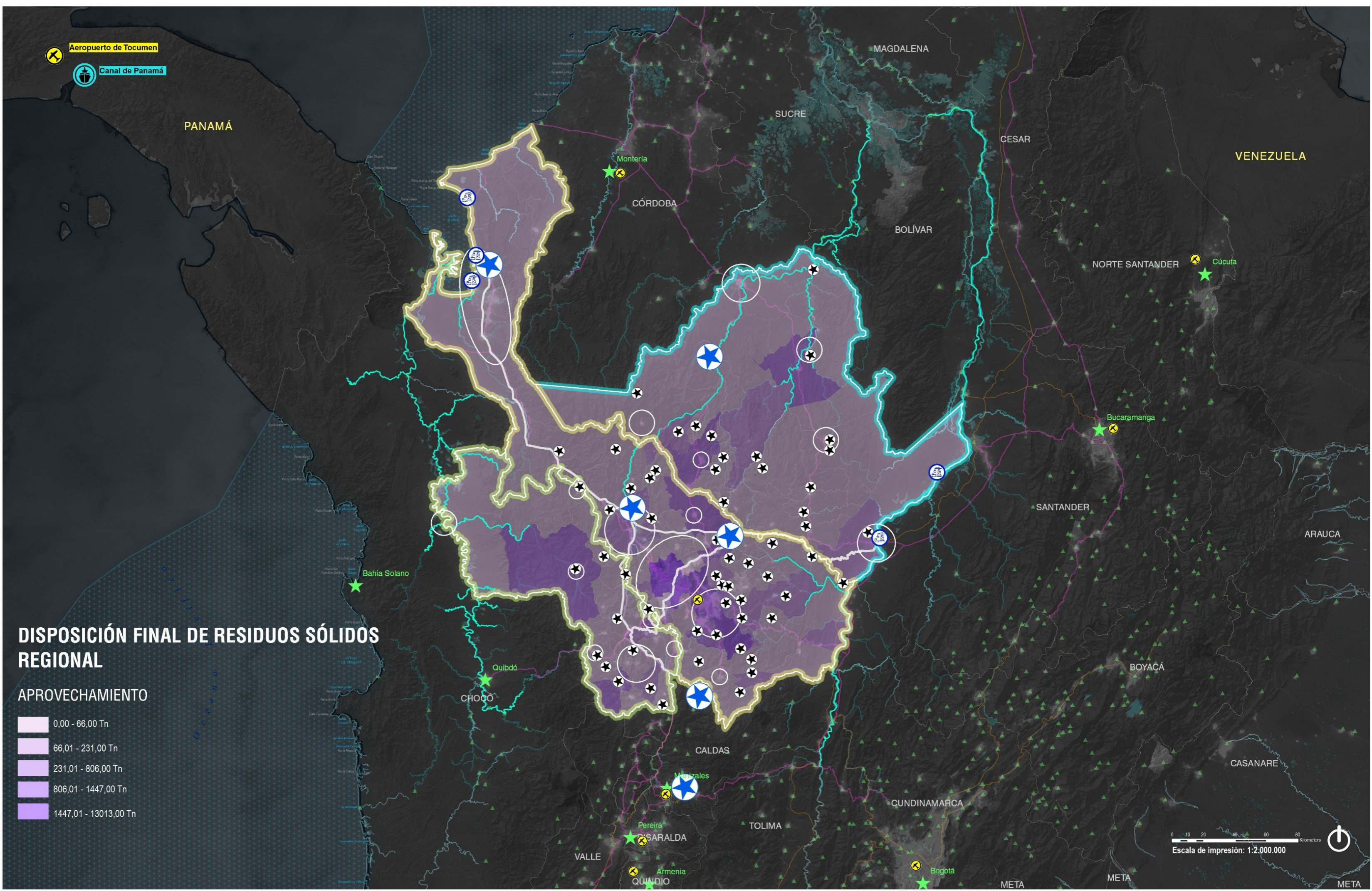


DENSIDAD VIAL E INFRAESTRUCTURA MULTIMODAL

LECTURA DEL INDICADOR



LOCALIZACIÓN 	CONVENCIONES CARTOGRAFICAS <ul style="list-style-type: none"> Limite Departamental Sistema Ferreo Nacional Red vial Primaria Nacional y 4G Centros Subregionales de Relevancia Cabeceras municipales en Colombia Principales ciudades de Colombia Aeropuertos Internacionales 	CONVENCIONES BASE ELEMENTOS DEL MODELO DE DESARROLLO <ul style="list-style-type: none"> Ámbito Módulo Ámbito Antioquia Caribe Ámbito Antioquia Pacifica 	CONVENCIONES TEMÁTICAS DENSIDAD VIAL E INFRAESTRUCTURA MULTIMODAL <ul style="list-style-type: none"> Vías 4G Red vial Primaria Rutas Fluviales Embalses Generadoras de energía Proyecto Tren a Urabá Proyecto Tren Verde Proyecto Tren del Río Proyecto Tren del Café Proyecto Línea multimodal a Yaviza Proyecto Tren a Bogotá Proyecto Puertos de alto nivel Proyecto estaciones de Transferencia Segunda Pista Aeropuerto JMC Tuneles 	SISTEMA DE COORDENADAS Coordinate System: CTM 12 Projection: Transverse Mercator Datum: MAGNA False Easting: 5.000.000.000 False Northing: 2.000.000.000 Central Meridian: -73.0000 Scale Factor: 0.9992 Latitude Of Origin: 4,0000 Units: Meter	MACROPROCESOS TERRITORIALES DE ANTIOQUIA AGENDA ANTIOQUIA 2040 UNIDOS Construimos nuestro futuro 	DENSIDAD VIAL E INFRAESTRUCTURA MULTIMODAL FUENTE DE LA INFORMACIÓN: Gobernación de Antioquia ELABORÓ: Equipo Macroprocesos Territoriales NOMBRE DEL ARCHIVO: Densidad vial Fecha de impresión: 1/12/2022
-------------------------	--	---	--	--	--	--

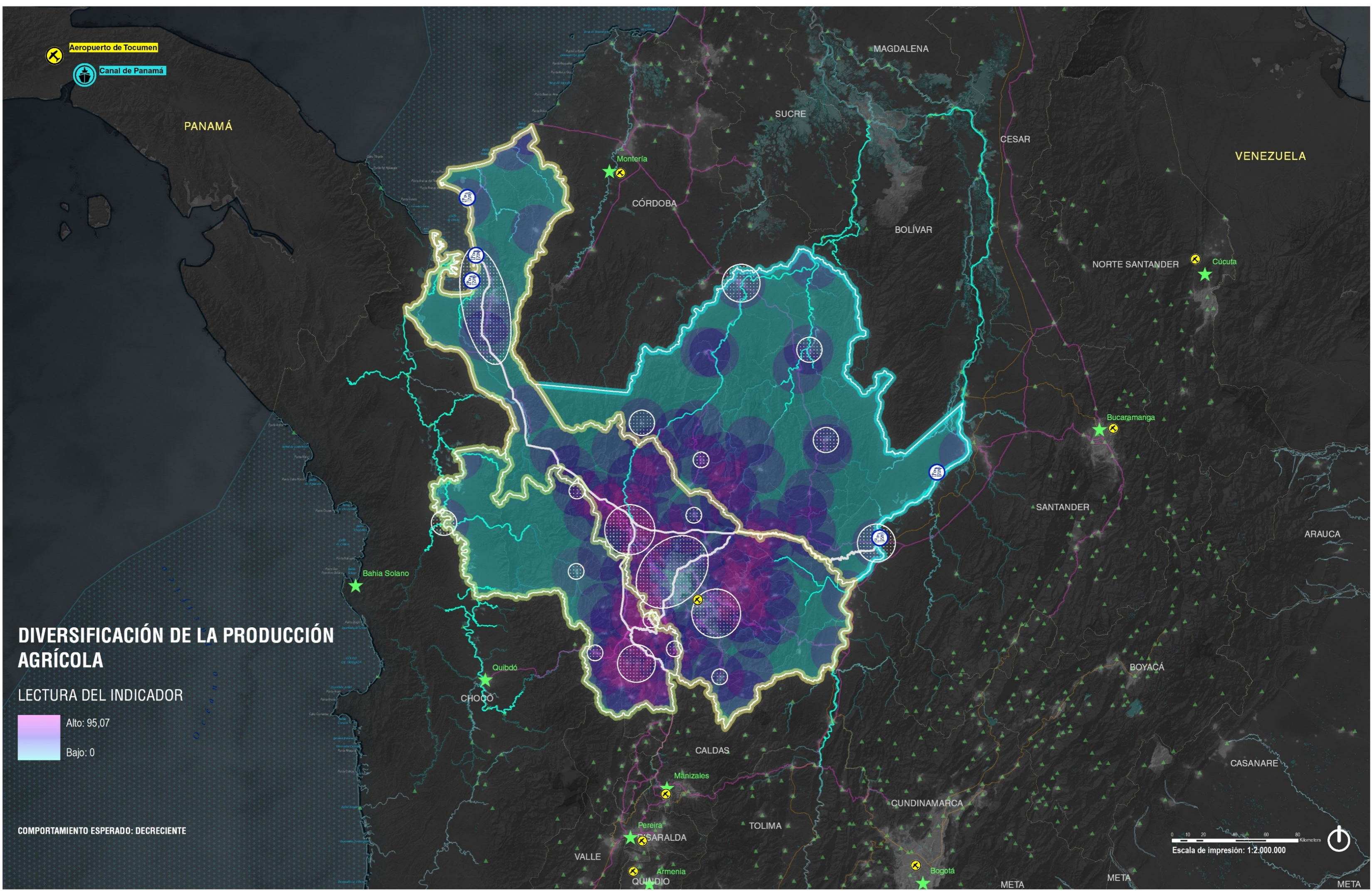


DISPOSICIÓN FINAL DE RESIDUOS SÓLIDOS REGIONAL

APROVECHAMIENTO

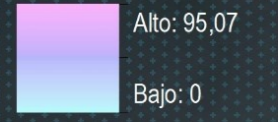


LOCALIZACIÓN 	CONVENCIONES CARTOGRÁFICAS <ul style="list-style-type: none"> Limite Departamental Sistema Ferreo Nacional Red vial Primaria Nacional y 4G Centros Subregionales de Relevó Cabeceras municipales en Colombia Principales ciudades de Colombia Aeropuertos Internacionales 	CONVENCIONES BASE ELEMENTOS DEL MODELO DE DESARROLLO <ul style="list-style-type: none"> Ámbito Módula Ámbito Antioquia Caribe Ámbito Antioquia Pacífica Puertos de alto nivel Territorio Marino Colombiano Ríos principales en Antioquia Ciénagas Lagunas Nodos de integración Infraestructura para la competitividad Antioquia es Agua 	CONVENCIONES TEMÁTICAS DISPOSICIÓN FINAL DE RESIDUOS SÓLIDOS <ul style="list-style-type: none"> Referencia Sanitarios Regionales Referencia Sanitarios 	SISTEMA DE COORDENADAS Coordinate System: CTM 12 Projection: Transverse Mercator Datum: MAGDA False Easting: 5.000.000,0000 False Northing: 2.000.000,0000 Central Meridian: -73,0000 Scale Factor: 0,9992 Latitude Of Origin: 4,0000 Units: Meter	MACROPROCESOS TERRITORIALES DE ANTIOQUIA AGENDA ANTIOQUIA 2040 UNIDOS Construimos nuestro futuro 	DISPOSICIÓN FINAL DE RESIDUOS SÓLIDOS REGIONAL FUENTE DE LA INFORMACIÓN: Gobernación de Antioquia ELABORÓ: Equipo Macroprocesos Territoriales NOMBRE DEL ARCHIVO: Disposición final de residuos sólidos regional Fecha de impresión: 1/12/2022
-------------------------	--	--	--	--	--	---



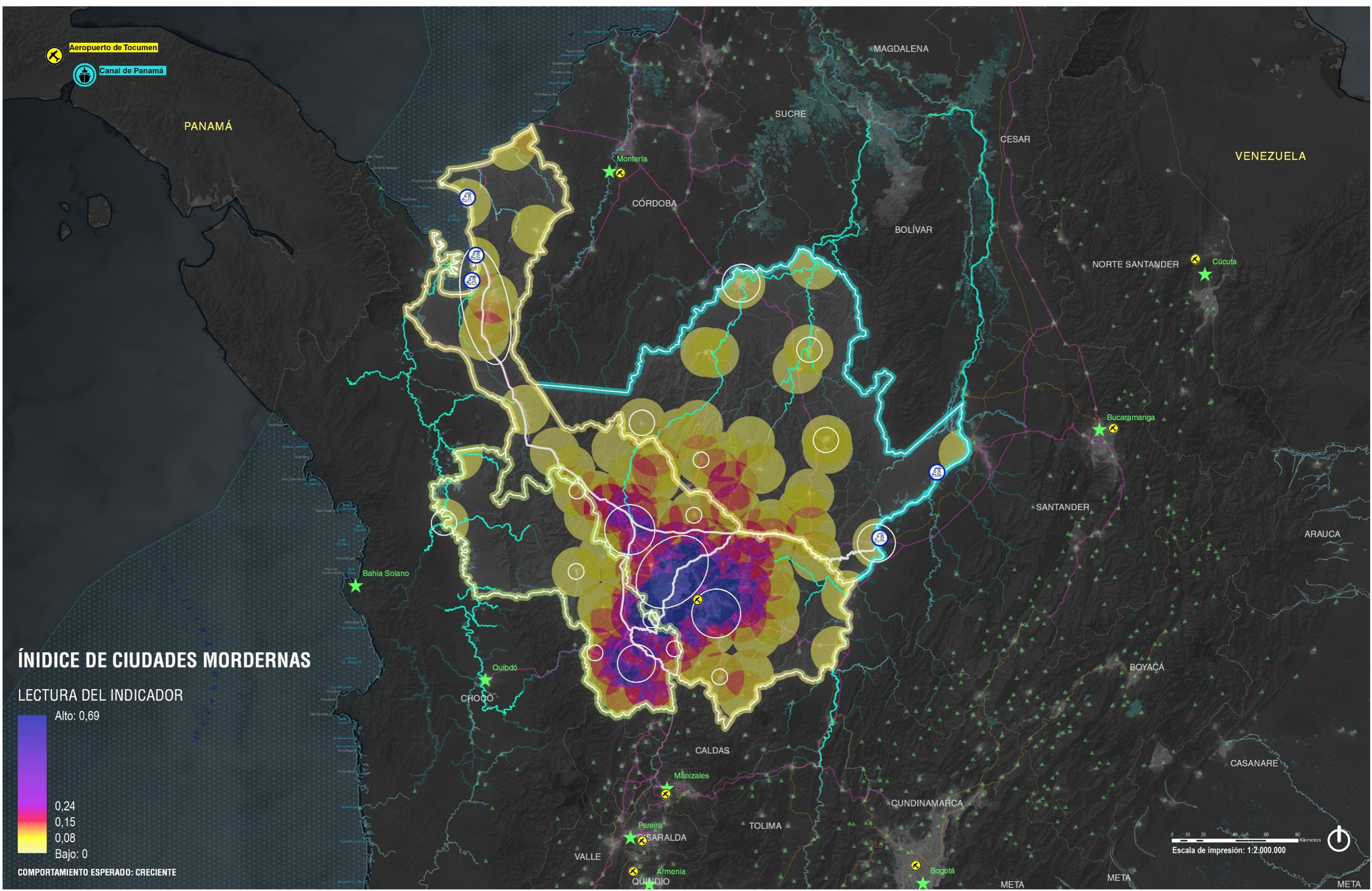
DIVERSIFICACIÓN DE LA PRODUCCIÓN AGRÍCOLA

LECTURA DEL INDICADOR



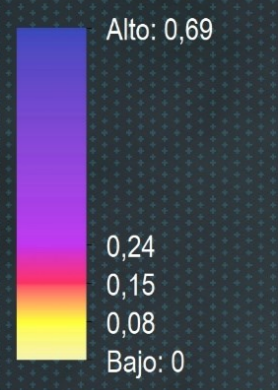
COMPORTAMIENTO ESPERADO: DECRECIENTE

LOCALIZACIÓN 	CONVENCIONES CARTOGRAFICAS <ul style="list-style-type: none"> Limite Departamental Limite Municipal Sistema Ferreo Nacional Red vial Primaria Nacional y 4G Centros Subregionales de Relevancia Cabeceras municipales en Colombia Principales ciudades de Colombia Aeropuertos Internacionales 	CONVENCIONES BASE ELEMENTOS DEL MODELO DE DESARROLLO <ul style="list-style-type: none"> Ámbito Módula Ámbito Antioquia Caribe Ámbito Antioquia Pacifica Puertos de alto nivel Territorio Marino Colombiano Rios principales en Antioquia Ciénagas Lagunas Nodos de integración Infraestructura para la competitividad Antioquia es Agua 	CONVENCIONES TEMÁTICAS DIVERSIFICACIÓN DE LA PRODUCCIÓN AGRÍCOLA <ul style="list-style-type: none"> Alto: 95,07 Bajo: 0 	SISTEMA DE COORDENADAS Coordinate System: CTM 12 Projection: Transverse Mercator Datum: MAGNA False Easting: 5.000.000,0000 False Northing: 2.000.000,0000 Central Meridian: -73,0000 Scale Factor: 0,9992 Latitude Of Origin: 4,0000 Units: Meter	MACROPROCESOS TERRITORIALES DE ANTIOQUIA AGENDA ANTIOQUIA 2040 UNIDOS Construimos nuestro futuro 	DIVERSIFICACIÓN DE LA PRODUCCIÓN AGRÍCOLA FUENTE DE LA INFORMACIÓN: Gobernación de Antioquia ELABORÓ: Equipo Macroprocesos Territoriales NOMBRE DEL ARCHIVO: Diversificación de la producción agrícola Fecha de impresión: 1/12/2022
-------------------------	--	---	--	--	--	---



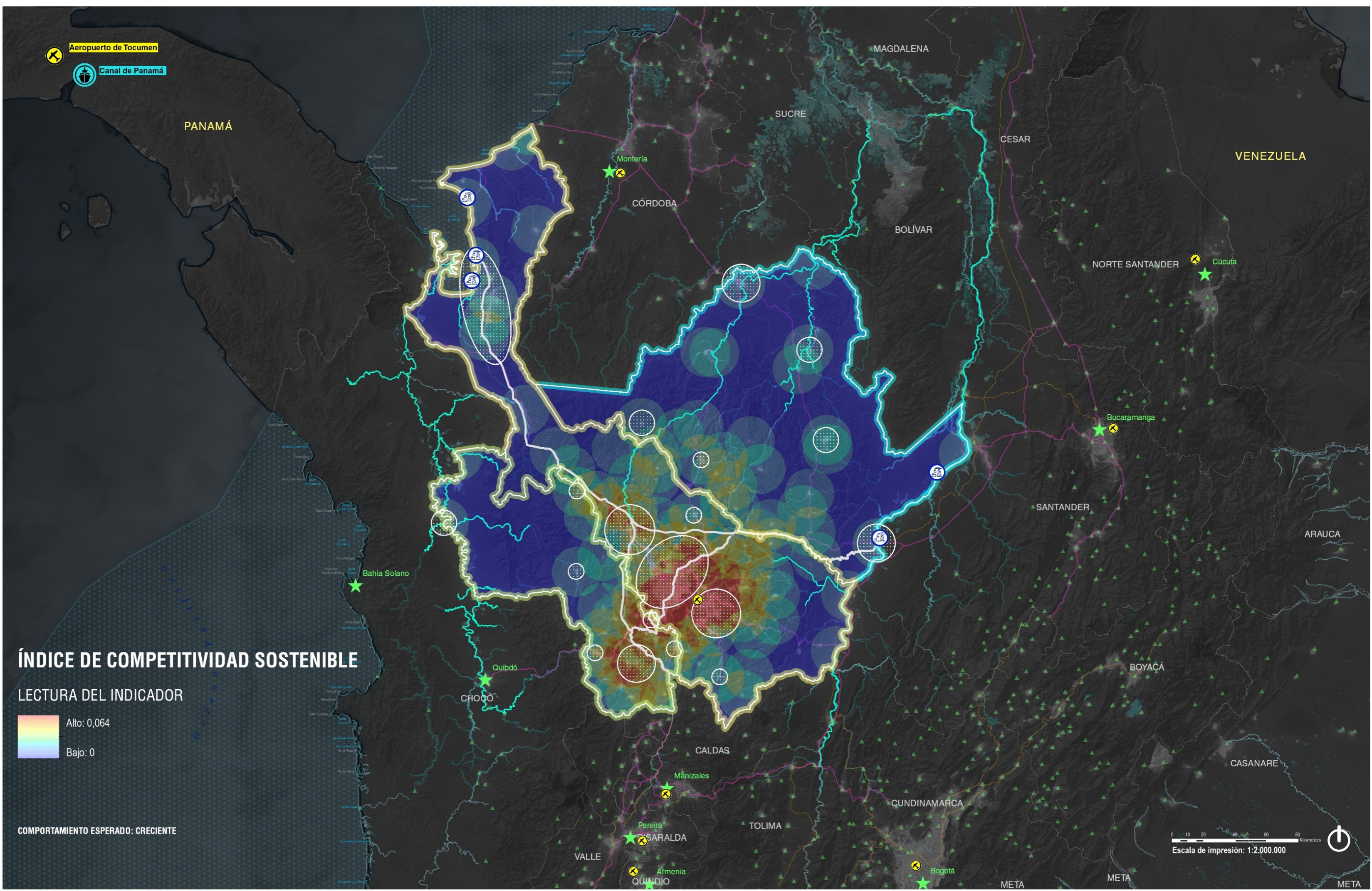
ÍNDICE DE CIUDADES MORDERNAS

LECTURA DEL INDICADOR



COMPORTAMIENTO ESPERADO: CRECIENTE

LOCALIZACIÓN 	CONVENCIONES CARTOGRAFICAS <ul style="list-style-type: none"> Limite Departamental Limite Municipal Sistema Ferreo Nacional Red vial Primaria Nacional y 4G Centros Subregionales de Relevó Cabeceras municipales en Colombia Principales ciudades de Colombia Aeropuertos Internacionales 	CONVENCIONES BASE ELEMENTOS DEL MODELO DE DESARROLLO <ul style="list-style-type: none"> Ámbito Módula Ámbito Antioquia Caribe Ámbito Antioquia Pacifica Puertos de alto nivel Territorio Marino Colombiano Ríos principales en Antioquia Ciénagas Lagunas Nodos de integración Infraestructura para la competitividad Antioquia es Agua 	CONVENCIONES TEMÁTICAS INDICE DE CIUDADES MORDERNAS <table border="1"> <tr> <td>0 - 0,035</td> <td>0,15 - 0,17</td> <td>0,29 - 0,31</td> <td>0,43 - 0,45</td> <td>0,57 - 0,59</td> </tr> <tr> <td>0,036 - 0,069</td> <td>0,18 - 0,21</td> <td>0,32 - 0,35</td> <td>0,46 - 0,49</td> <td>0,6 - 0,63</td> </tr> <tr> <td>0,07 - 0,1</td> <td>0,22 - 0,24</td> <td>0,36 - 0,38</td> <td>0,5 - 0,52</td> <td>0,64 - 0,66</td> </tr> <tr> <td>0,11 - 0,14</td> <td>0,25 - 0,28</td> <td>0,39 - 0,42</td> <td>0,53 - 0,56</td> <td>0,67 - 0,69</td> </tr> </table>	0 - 0,035	0,15 - 0,17	0,29 - 0,31	0,43 - 0,45	0,57 - 0,59	0,036 - 0,069	0,18 - 0,21	0,32 - 0,35	0,46 - 0,49	0,6 - 0,63	0,07 - 0,1	0,22 - 0,24	0,36 - 0,38	0,5 - 0,52	0,64 - 0,66	0,11 - 0,14	0,25 - 0,28	0,39 - 0,42	0,53 - 0,56	0,67 - 0,69	SISTEMA DE COORDENADAS Coordinate System: CTM 12 Projection: Transverse Mercator Datum: MAGNA False Easting: 5.000.000,0000 False Northing: 2.000.000,0000 Central Meridian: -73,0000 Scale Factor: 0,9992 Latitude Of Origin: 4,0000 Units: Meter	MACROPROCESOS TERRITORIALES DE ANTIOQUIA AGENDA ANTIOQUIA 2040 UNIDOS Construimos nuestro futuro 	TENSIONES POR USOS DEL SUELO SOBRE LA ESTRUCTURA ECOLÓGICA TERRITORIAL FUENTE DE LA INFORMACIÓN: Gobernación de Antioquia ELABORÓ: Equipo Macroprocesos Territoriales NOMBRE DEL ARCHIVO: Índice de ciudades modernas Fecha de impresión: 30/11/2022
0 - 0,035	0,15 - 0,17	0,29 - 0,31	0,43 - 0,45	0,57 - 0,59																						
0,036 - 0,069	0,18 - 0,21	0,32 - 0,35	0,46 - 0,49	0,6 - 0,63																						
0,07 - 0,1	0,22 - 0,24	0,36 - 0,38	0,5 - 0,52	0,64 - 0,66																						
0,11 - 0,14	0,25 - 0,28	0,39 - 0,42	0,53 - 0,56	0,67 - 0,69																						



ÍNDICE DE COMPETITIVIDAD SOSTENIBLE

LECTURA DEL INDICADOR



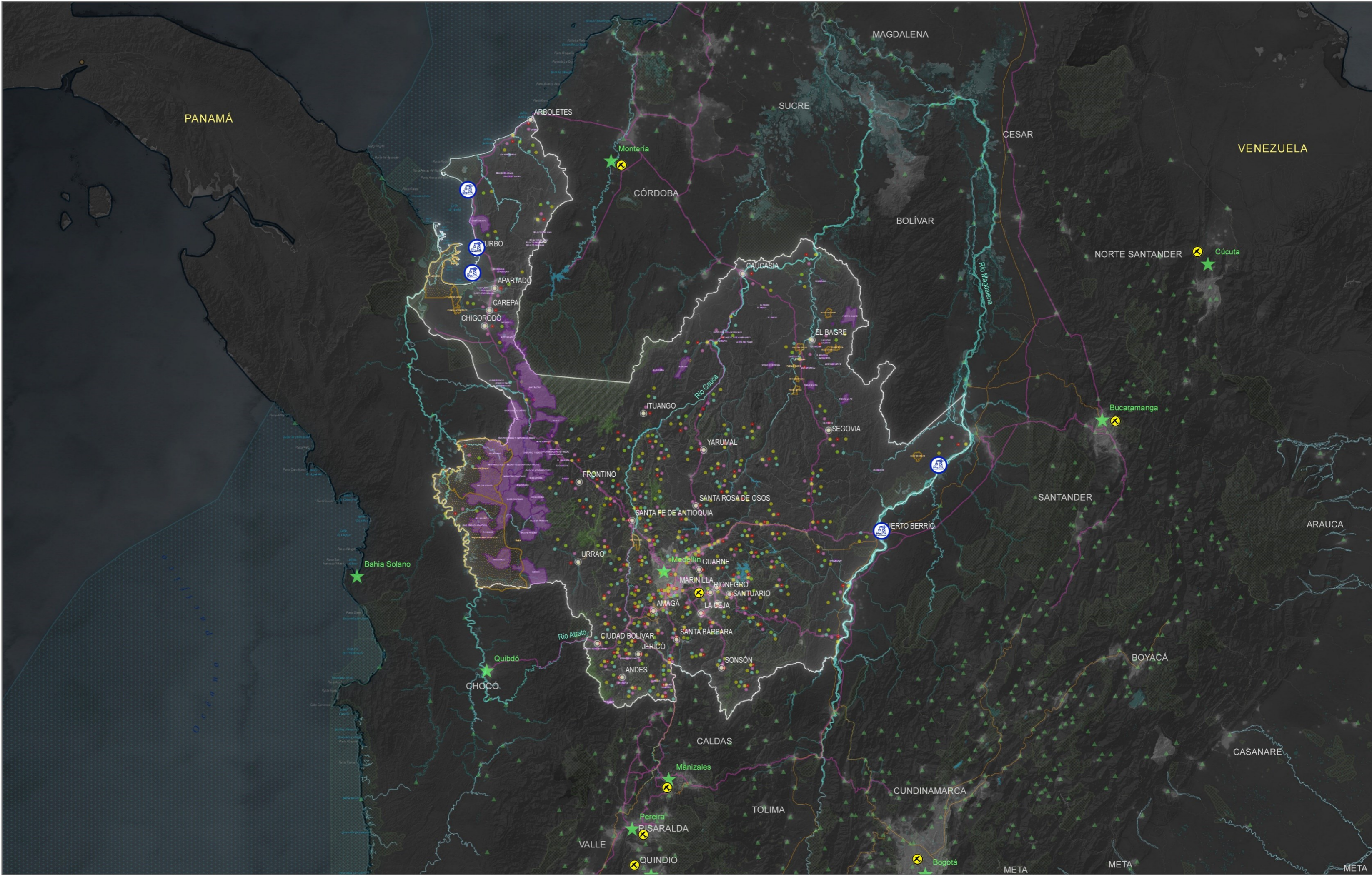
COMPORTAMIENTO ESPERADO: CRECIENTE



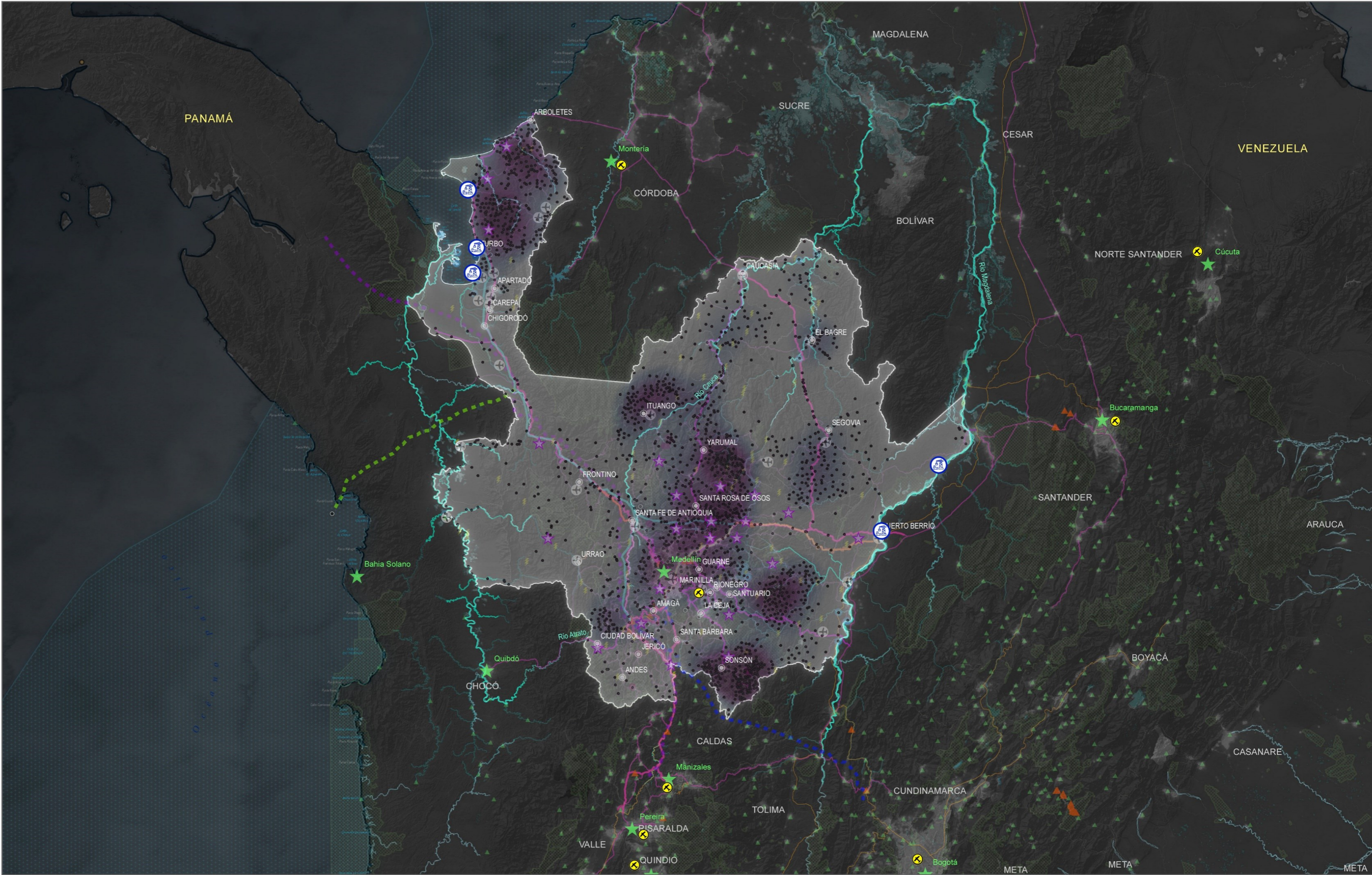
<p>LOCALIZACIÓN</p>	<p>CONVENCIONES CARTOGRAFICAS</p> <ul style="list-style-type: none"> Limite Departamental Limite Municipal Sistema Ferreo Nacional Red vial Primaria Nacional y 4G Centros Subregionales de Relevó Cabeceras municipales en Colombia Principales ciudades de Colombia Aeropuertos Internacionales 	<p>CONVENCIONES BASE</p> <p>ELEMENTOS DEL MODELO DE DESARROLLO</p> <ul style="list-style-type: none"> Ámbito Módula Ámbito Antioquia Caribe Ámbito Antioquia Pacífica Puertos de alto nivel Territorio Marino Colombiano Ríos principales en Antioquia Ciénagas Lagunas Nodos de integración Infraestructura para la competitividad Antioquia es Agua 	<p>CONVENCIONES TEMÁTICAS</p> <p>INDICE DE COMPETITIVIDAD SOSTENIBLE</p> <p>Alto: 0,064 Bajo: 0</p>	<p>SISTEMA DE COORDENADAS</p> <p>Coordinate System: CTM 12 Projection: Transverse Mercator Datum: MAGNA False Easting: 5.000.000,0000 False Northing: 2.000.000,0000 Central Meridian: -73,0000 Scale Factor: 0,9992 Latitude Of Origin: 4,0000 Units: Meter</p>	<p>MACROPROCESOS TERRITORIALES DE ANTIOQUIA</p> <p>AGENDA ANTIOQUIA 2040 UNIDOS Construimos nuestro futuro</p>	<p>ÍNDICE DE COMPETITIVIDAD SOSTENIBLE</p> <p>FUENTE DE LA INFORMACIÓN: Gobernación de Antioquia ELABORÓ: Equipo Macroprocesos Territoriales NOMBRE DEL ARCHIVO: Índice de competitividad sostenible Fecha de impresión: 1/12/2022</p>
----------------------------	--	---	--	---	--	---



RECONOCIMIENTO DEL TERRITORIO
Del cierre de brechas entre lo urbano y lo rural

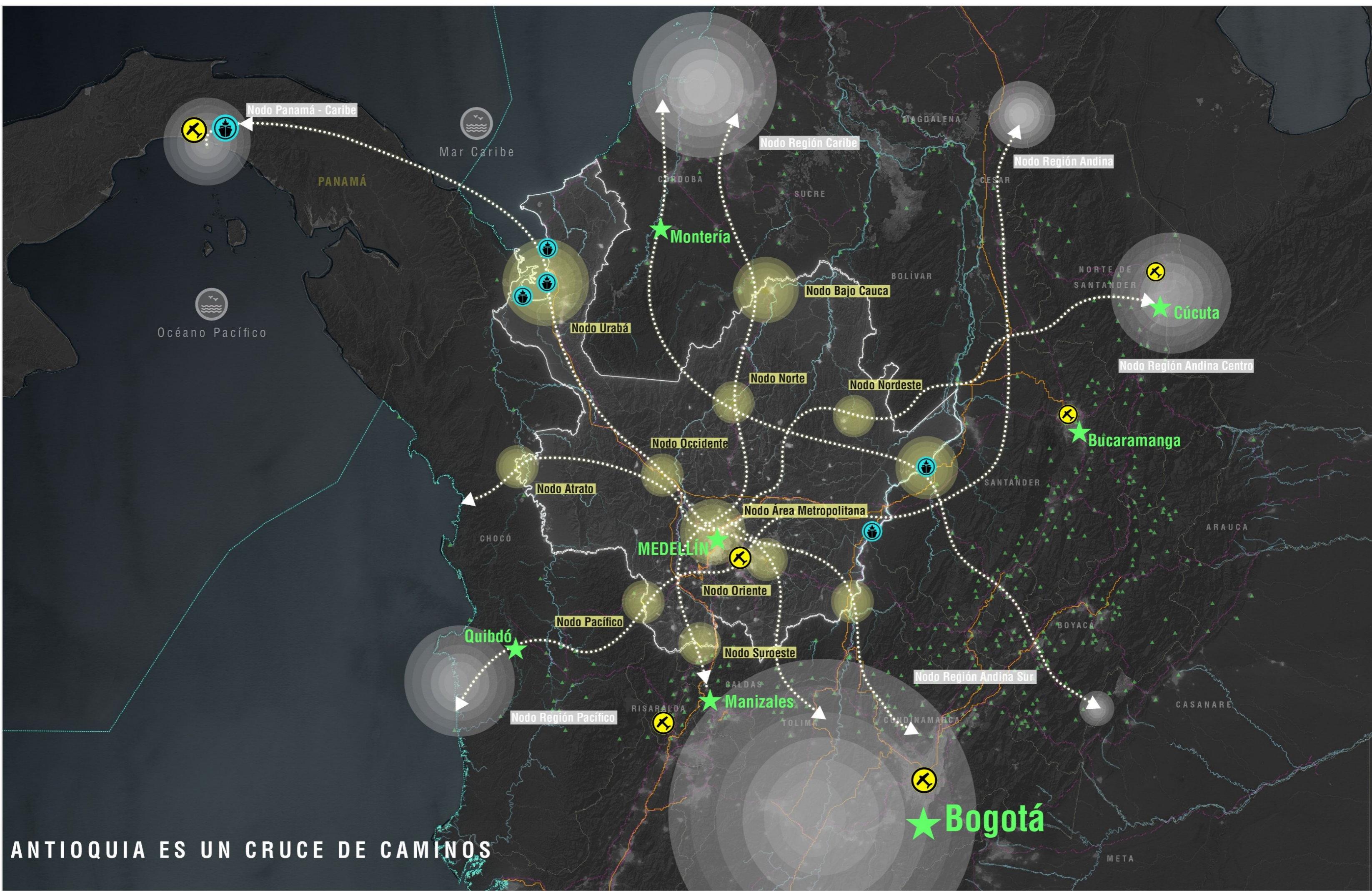


<p>LOCALIZACIÓN</p>	<p>CONVENCIONES CARTOGRÁFICAS</p> <ul style="list-style-type: none"> Limite Departamental Limite Municipal Sistema Ferreo Nacional Red vial Primaña Nacional y 4G Centros Subregionales de Relevancia Cabeceras municipales en Colombia Principales ciudades de Colombia Aeropuertos Internacionales Territorio Marino Colombiano Rios principales en Antioquia Ciénagas Lagunas 	<p>CONVENCIONES TEMÁTICAS</p> <ul style="list-style-type: none"> Consejos Comunitarios Afro Resguardos Indígenas Reconocimiento Étnico Indígena Reconocimiento Étnico Mestizo Reconocimiento Étnico Negro Reconocimiento Étnico Palenquero Reconocimiento Étnico Raizal Reconocimiento Étnico Rom Aeropuertos internacionales en Colombia Sistema Portuario de Alto Nivel 	<p>SISTEMA DE COORDENADAS</p> <p>Coordenado System: CTM 12 Projection: Transverse Mercator Datum: MAGNA False Easting: 5.000.000,0000 False Northing: 2.000.000,0000 Central Meridian: -73,00000 Scale Factor: 0,9992 Latitude Of Origin: 4,0000 Units: Meter</p>	<p>MACROPROCESOS TERRITORIALES DE ANTIOQUIA</p> <p>AGENDA ANTIOQUIA 2040 UNIDOS Construimos nuestro futuro</p>	<p>TERRITORIOS COLECTIVOS Y AUTORECONOCIMIENTO ÉTNICO</p> <p>FUENTE DE LA INFORMACIÓN: Gobernación de Antioquia ELABORÓ: Equipo Macroprocesos Territoriales NOMBRE DEL ARCHIVO: 12.1_CTXT_AUTORECONOCIMIENTO_ETNICO Fecha de impresión: 24/06/2022</p>
----------------------------	---	--	--	---	--



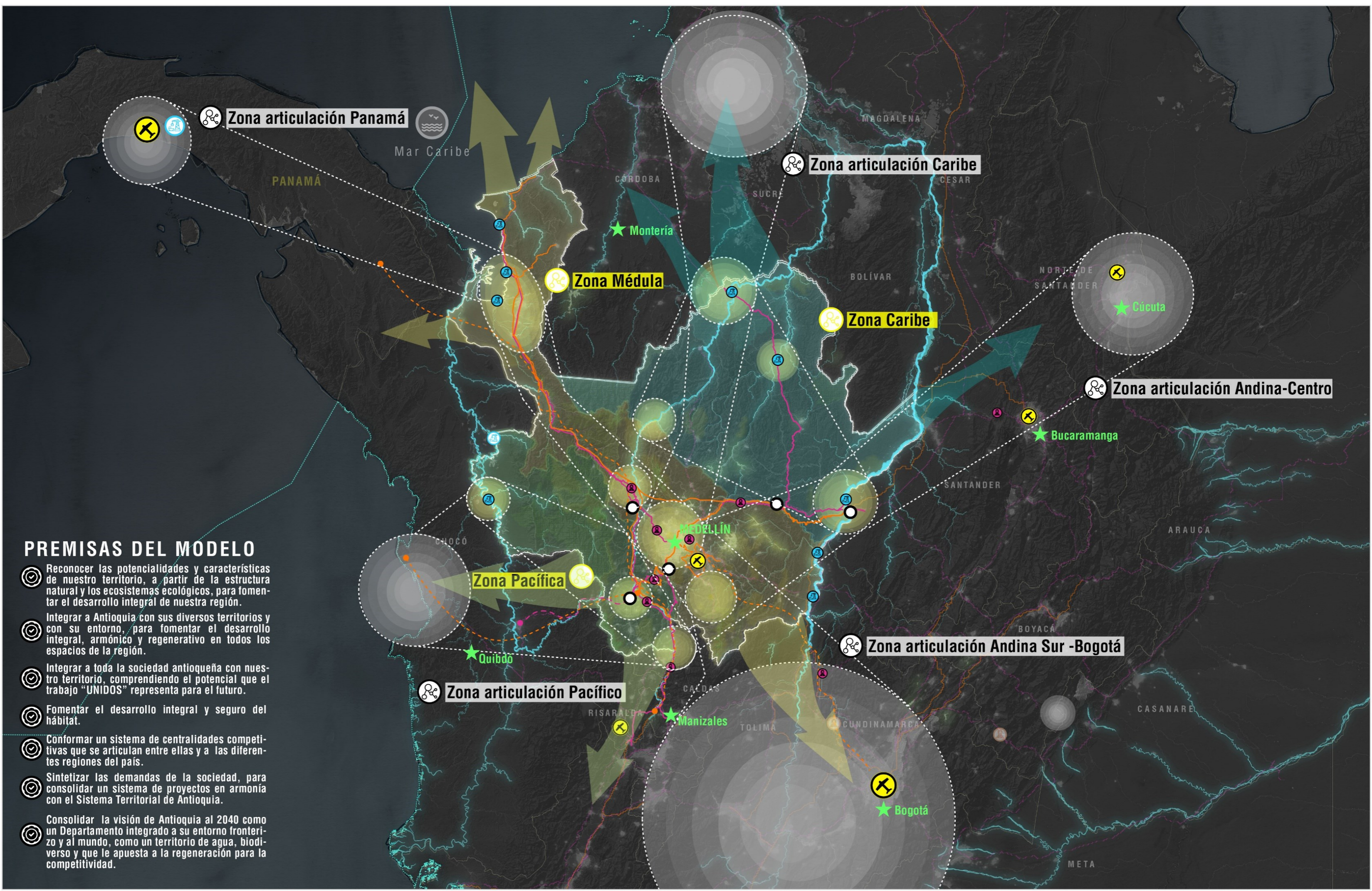
LOCALIZACIÓN	CONVENCIONES CARTOGRÁFICAS	CONVENCIONES TEMÁTICAS	SISTEMA DE COORDENADAS	MACROPROCESOS TERRITORIALES DE ANTIOQUIA	ANTIOQUIA TURÍSTICA	
	<ul style="list-style-type: none"> Limite Departamental Limite Municipal Sistema Ferreo Nacional Red vial Primaña Nacional y 4G Centros Subregionales de Relev Cabeceras municipales en Colombia Principales ciudades de Colombia Aeropuertos Internacionales Territorio Marino Colombiano Rios principales en Antioquia Ciénagas Lagunas 	<ul style="list-style-type: none"> Tunel del Toyo Proyecto Tren a Urabá Proyecto Tren Verde Proyecto Tren del Rio Proyecto Tren del Café Proyecto Línea multimodal a Yaviza Proyecto Tren a Bogotá Proyecto estaciones de Transferencia Segunda Pista Aeropuerto JMC Aeropuertos internacionales en Colombia Sistema Portuario de Alto Nivel Vias 4G Red vial Primaria Vias Fluviales Embalses Sistema de Áreas Protegidas Destinos Antioquia es Mágica Sitios Populares del departamento 	<p>CONCENTRACIÓN SITIOS DE INTERÉS</p> <ul style="list-style-type: none"> Alta concentración Baja concentración 	<p>SISTEMA DE COORDENADAS</p> <p>Coordinate System: CTM 12 Projection: Transverse Mercator Datum: MAGNA False Easting: 5,000,000,000 False Northing: 2,000,000,000 Central Meridian: -73,0000 Scale Factor: 0,9992 Latitude Of Origin: 4,000 Units: Meter</p>	<p>MACROPROCESOS TERRITORIALES DE ANTIOQUIA</p> <p>AGENDA ANTIOQUIA 2040 UNIDOS Construimos nuestro futuro</p> <p>GOBERNACIÓN DE ANTIOQUIA UNIDOS</p>	<p>ANTIOQUIA TURÍSTICA</p> <p>FUENTE DE LA INFORMACIÓN: Gobernación de Antioquia ELABORÓ: Equipo Macroprocesos Territoriales NOMBRE DEL ARCHIVO: 13.1_ANTIOQUIA_TURÍSTICA Fecha de impresión: 26/06/2022</p>

MODELO DE DESARROLLO TERRITORIAL



ANTIOQUIA ES UN CRUCE DE CAMINOS

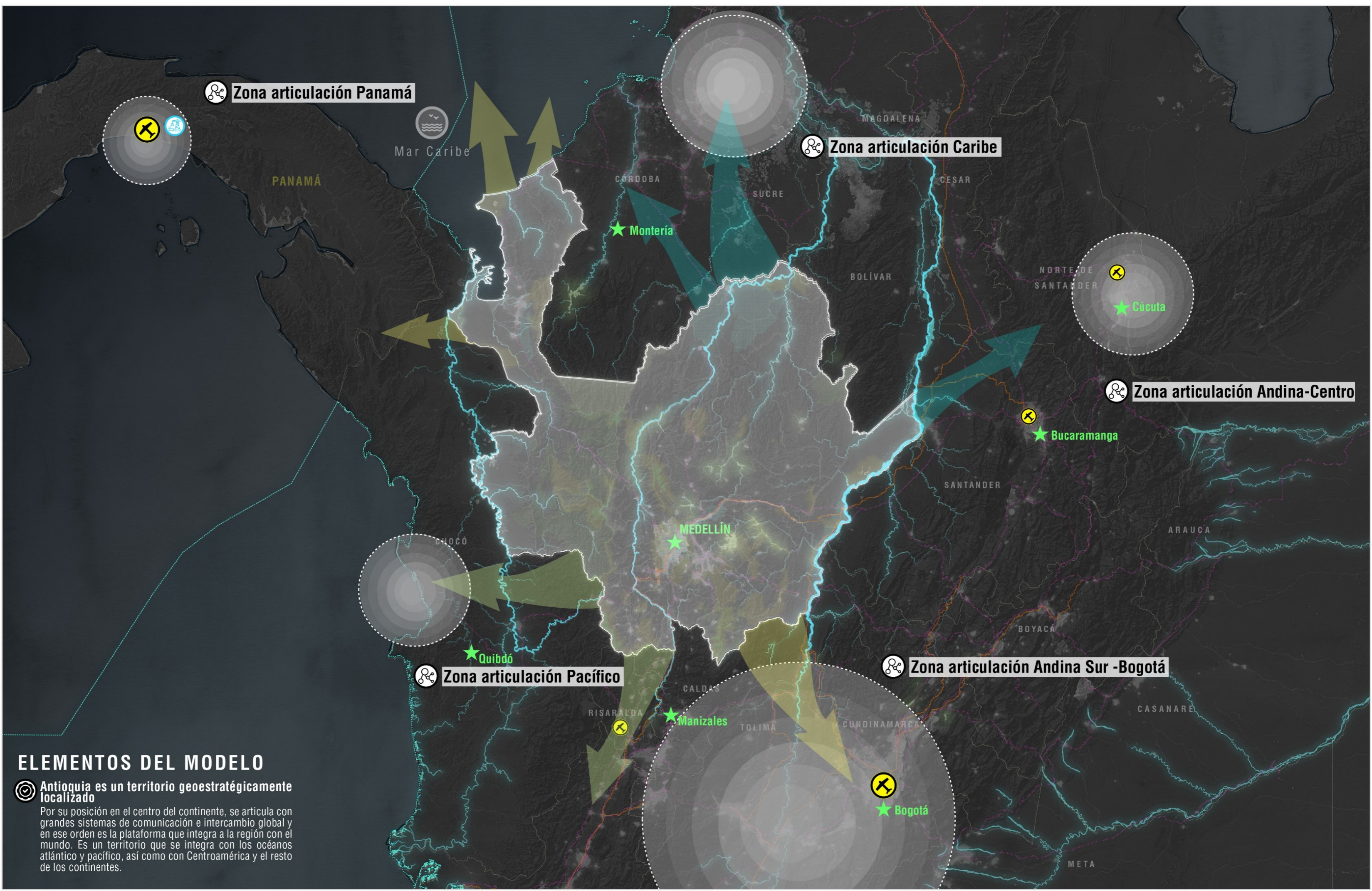
<p>LOCALIZACIÓN</p>	<p>CONVENCIONES CARTOGRÁFICAS</p> <ul style="list-style-type: none"> Países del mundo Colombia Antioquia 	<p>CONVENCIONES TEMÁTICAS</p> <ul style="list-style-type: none"> Principales ciudades de Colombia Red vial Nacional Red férrea Nacional Nodos Departamentales Centralidades regionales Esquema "RED DE CAMINOS" 	<p>SISTEMA DE COORDENADAS</p> <ul style="list-style-type: none"> Proyección: Transverse Mercator Datum: MAGNA False Easting: 5.000.000.0000 False Northing: 2.000.000.0000 Central Meridian: -73.0000 Scale Factor: 0,9992 Latitude Of Origin: 4,0000 Units: Meter 	<p>MACROPROCESOS TERRITORIALES DE ANTIOQUIA</p> <p>AGENDA ANTIOQUIA 2040 UNIDOS Construimos nuestro futuro</p>	<p>ANTIOQUIA "CRUCE DE CAMINOS"</p> <p>FUENTE DE LA INFORMACIÓN: Gobernación de Antioquia ELABORÓ: Equipo Macroprocesos Territoriales NOMBRE DEL ARCHIVO: ANTIOQUIA CRUCE DE CAMINOS Fecha de impresión: 30/11/2022</p>
----------------------------	--	--	---	--	--



PREMISAS DEL MODELO

- Reconocer las potencialidades y características de nuestro territorio, a partir de la estructura natural y los ecosistemas ecológicos, para fomentar el desarrollo integral de nuestra región.
- Integrar a Antioquia con sus diversos territorios y con su entorno, para fomentar el desarrollo integral, armónico y regenerativo en todos los espacios de la región.
- Integrar a toda la sociedad antioqueña con nuestro territorio, comprendiendo el potencial que el trabajo "UNIDOS" representa para el futuro.
- Fomentar el desarrollo integral y seguro del hábitat.
- Conformar un sistema de centralidades competitivas que se articulan entre ellas y a las diferentes regiones del país.
- Sintetizar las demandas de la sociedad, para consolidar un sistema de proyectos en armonía con el Sistema Territorial de Antioquia.
- Consolidar la visión de Antioquia al 2040 como un Departamento integrado a su entorno fronterizo y al mundo, como un territorio de agua, biodiverso y que le apuesta a la regeneración para la competitividad.

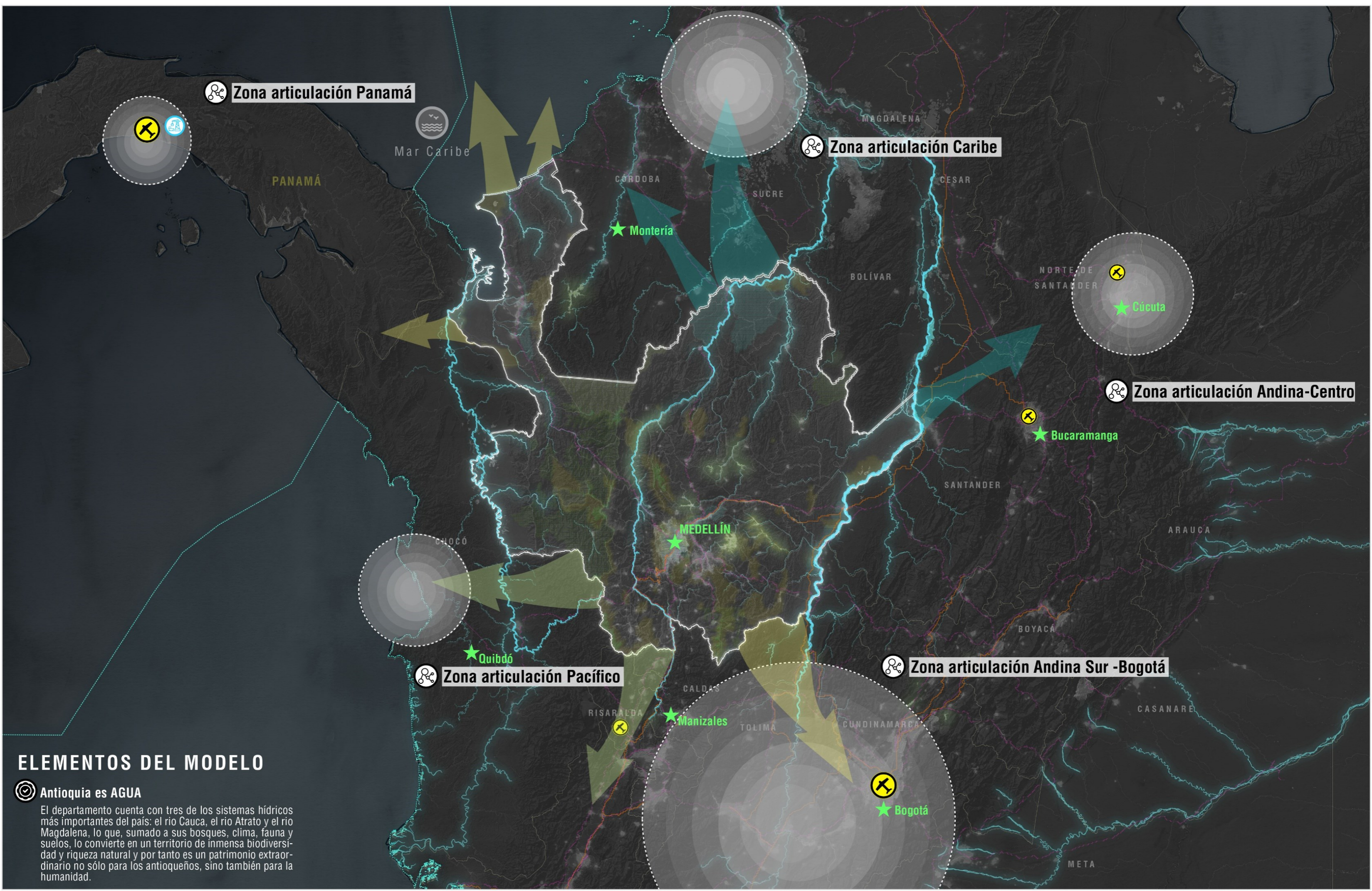
LOCALIZACIÓN 	CONVENCIONES CARTOGRAFICAS <ul style="list-style-type: none"> ★ PRINCIPALES CIUDADES DE COLOMBIA — SISTEMA ESTRUCTURANTE DE MOVILIDAD — LOS CAMINOS DEL AGUA ● CENTRALIDADES REGIONALES ● CENTRALIDADES DEPARTAMENTALES ● ZONAS DE ARTICULACIÓN ✈ AEROPUERTOS INTERNACIONALES ✈ PUERTOS ESTRATÉGICOS — TÚNELES ● PLATAFORMAS LOGÍSTICAS 	CONVENCIONES TEMÁTICAS ELEMENTOS DEL MODELO DE DESARROLLO <ul style="list-style-type: none"> Ámbito Médula Ámbito Antioquia Caribe Ámbito Antioquia Pacífica ● Nodos de integración — Infraestructura para la competitividad — Antioquia es Agua ★ Principales ciudades de Colombia — Red vial Nacional — Red férrea Nacional ● Nodos Departamentales ● Centralidades regionales ● Esquema "RED DE CAMINOS" ✈ Aeropuertos internacionales ✈ Puertos estratégicos — Túneles ● Plataformas logísticas 	SISTEMA DE COORDENADAS Coordinate System: CTM 12 Projection: Transverse Mercator Datum: MAGNA False Easting: 5,000,000.0000 False Northing: 2,000,000.0000 Central Meridian: -73.0000 Scale Factor: 0.9992 Latitude Of Origin: 4.0000 Units: Meter	MACROPROCESOS TERRITORIALES DE ANTIOQUIA AGENDA ANTIOQUIA 2040 UNIDOS Construimos nuestro futuro 	ESQUEMA "MODELO DE DESARROLLO" FUENTE DE LA INFORMACIÓN: Gobernación de Antioquia ELABORÓ: Equipo Macroprocesos Territoriales NOMBRE DEL ARCHIVO: Modelo de Desarrollo propuesto Fecha de impresión: 30/11/2022
-------------------------	---	--	--	--	--



ELEMENTOS DEL MODELO

Antioquia es un territorio geoestratégicamente localizado
 Por su posición en el centro del continente, se articula con grandes sistemas de comunicación e intercambio global y en ese orden es la plataforma que integra a la región con el mundo. Es un territorio que se integra con los océanos atlántico y pacífico, así como con Centroamérica y el resto de los continentes.

LOCALIZACIÓN 	CONVENCIONES CARTOGRAFICAS <ul style="list-style-type: none"> ★ PRINCIPALES CIUDADES DE COLOMBIA — SISTEMA ESTRUCTURANTE DE MOVILIDAD — LOS CAMINOS DEL AGUA ● CENTRALIDADES REGIONALES ● CENTRALIDADES DEPARTAMENTALES ● ZONAS DE ARTICULACIÓN ✈ AEROPUERTOS INTERNACIONALES ✈ PUERTOS ESTRATÉGICOS ● TÚNELES ● PLATAFORMAS LOGÍSTICAS 	CONVENCIONES TEMÁTICAS ELEMENTOS DEL MODELO DE DESARROLLO <ul style="list-style-type: none"> Ámbito Medula Ámbito Antioquia Caribe Ámbito Antioquia Pacífica ● Nodos de integración — Infraestructura para la competitividad — Antioquia es Agua ★ Principales ciudades de Colombia — Red vial Nacional — Red férrea Nacional ● Nodos Departamentales ● Centralidades regionales ● Esquema "RED DE CAMINOS" ✈ Aeropuertos internacionales ✈ Puertos estratégicos ● Túneles ● Plataformas logísticas 	SISTEMA DE COORDENADAS Coordinate System: CTM 12 Projection: Transverse Mercator Datum: MAGNA False Easting: 5,000,000.0000 False Northing: 2,000,000.0000 Central Meridian: -73,0000 Scale Factor: 0.9992 Latitude Of Origin: 4,0000 Units: Meter	MACROPROCESOS TERRITORIALES DE ANTIOQUIA AGENDA ANTIOQUIA 2040 UNIDOS Construimos nuestro futuro 	MODELO DE DESARROLLO TERRITORIAL FUENTE DE LA INFORMACIÓN: Gobernación de Antioquia ELABORÓ: Equipo Macroprocesos Territoriales NOMBRE DEL ARCHIVO: Modelo de Desarrollo propuesto Fecha de impresión: 30/11/2022
-------------------------	---	--	--	--	--

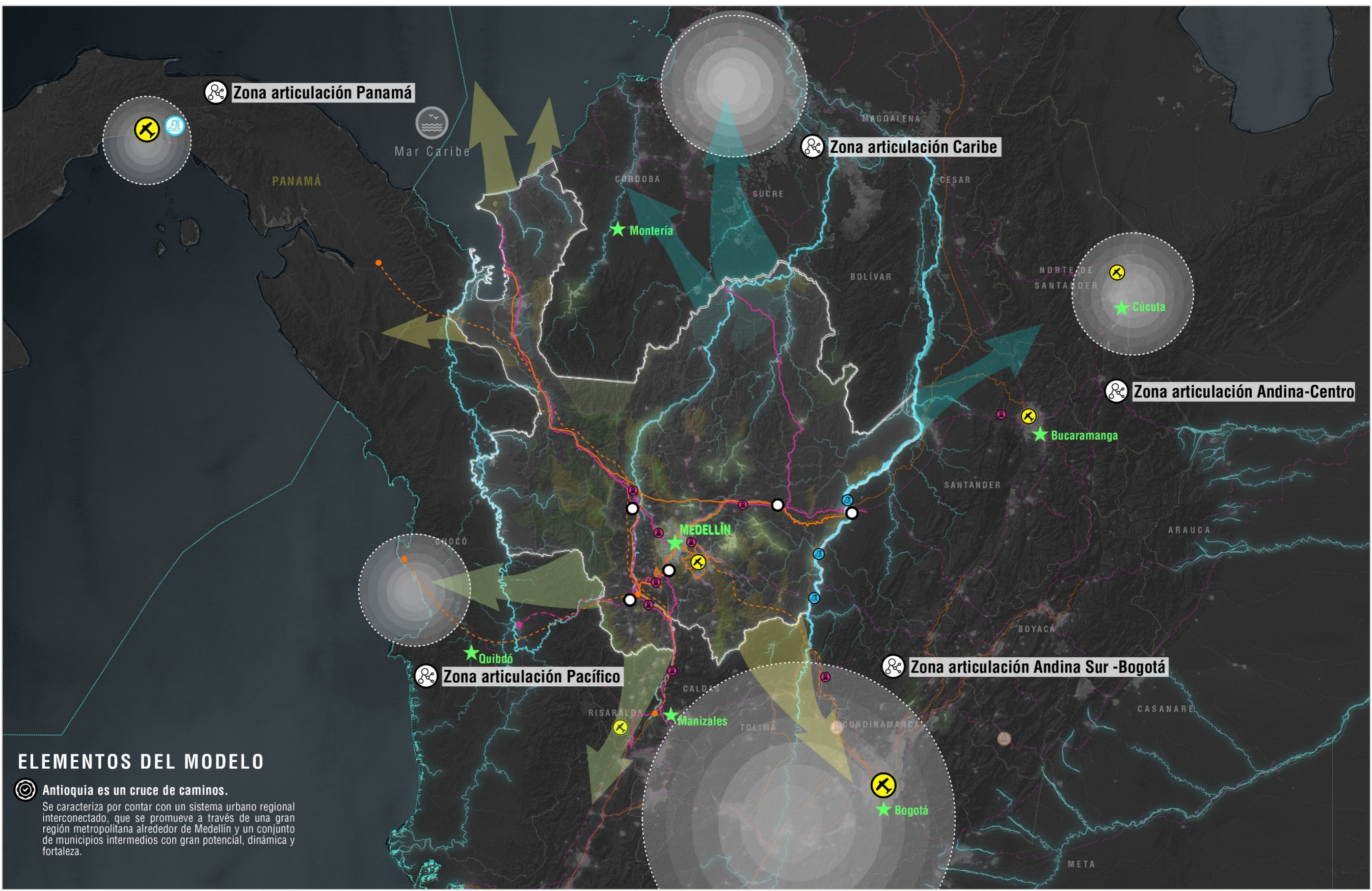


ELEMENTOS DEL MODELO

Antioquia es AGUA

El departamento cuenta con tres de los sistemas hídricos más importantes del país: el río Cauca, el río Atrato y el río Magdalena, lo que, sumado a sus bosques, clima, fauna y suelos, lo convierte en un territorio de inmensa biodiversidad y riqueza natural y por tanto es un patrimonio extraordinario no sólo para los antioqueños, sino también para la humanidad.

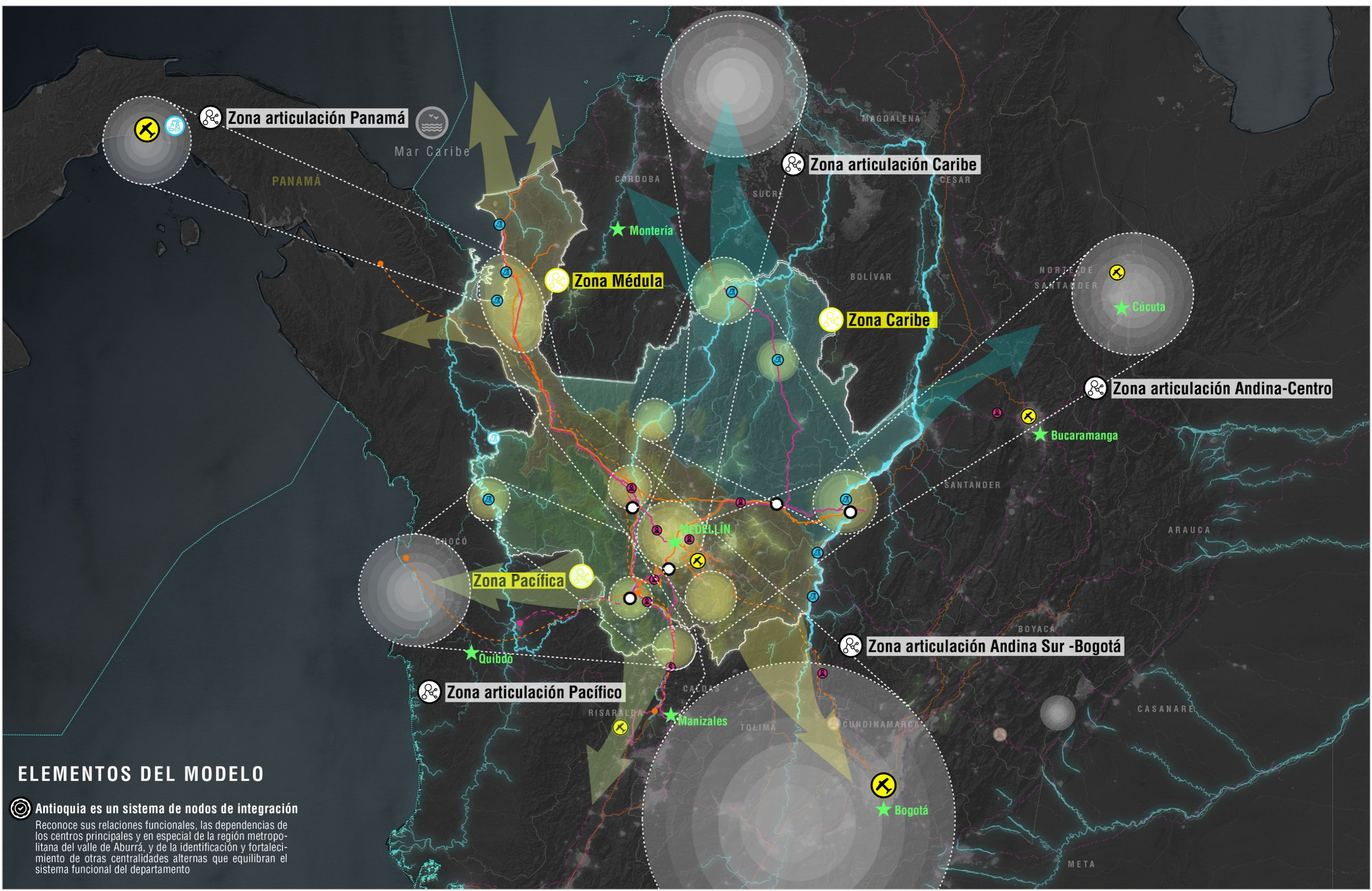
LOCALIZACIÓN 	CONVENCIONES CARTOGRÁFICAS <ul style="list-style-type: none"> ★ PRINCIPALES CIUDADES DE COLOMBIA — SISTEMA ESTRUCTURANTE DE MOVILIDAD — LOS CAMINOS DEL AGUA ● CENTRALIDADES REGIONALES ● CENTRALIDADES DEPARTAMENTALES ● ZONAS DE ARTICULACIÓN ✈ AEROPUERTOS INTERNACIONALES ✈ PUERTOS ESTRATÉGICOS — TÚNELES ● PLATAFORMAS LOGÍSTICAS 	CONVENCIONES TEMÁTICAS ELEMENTOS DEL MODELO DE DESARROLLO <ul style="list-style-type: none"> Ámbito Mediano Ámbito Antioquia Caribe Ámbito Antioquia Pacífica ● Nodos de integración — Infraestructura para la competitividad — Antioquia es Agua ★ Principales ciudades de Colombia — Red vial Nacional — Red férrea Nacional ● Nodos Departamentales ● Centralidades regionales ● Esquema "RED DE CAMINOS" ✈ Aeropuertos internacionales ✈ Puertos estratégicos — Túneles ● Plataformas logísticas 	SISTEMA DE COORDENADAS Coordinate System: CTM 12 Projection: Transverse Mercator Datum: MAGNA False Easting: 5,000,000.0000 False Northing: 2,000,000.0000 Central Meridian: -73,0000 Scale Factor: 0,9992 Latitude Of Origin: 4,0000 Units: Meter	MACROPROCESOS TERRITORIALES DE ANTIOQUIA AGENDA ANTIOQUIA 2040 UNIDOS Construimos nuestro futuro 	MODELO DE DESARROLLO TERRITORIAL FUENTE DE LA INFORMACIÓN: Gobernación de Antioquia ELABORÓ: Equipo Macroprocesos Territoriales NOMBRE DEL ARCHIVO: Modelo de Desarrollo propuesto Fecha de impresión: 30/11/2022
-------------------------	---	---	--	--	--



ELEMENTOS DEL MODELO

Antioquia es un cruce de caminos.
 Se caracteriza por contar con un sistema urbano regional interconectado, que se promueve a través de una gran región metropolitana alrededor de Medellín y un conjunto de municipios intermedios con gran potencial, dinámica y fortaleza.

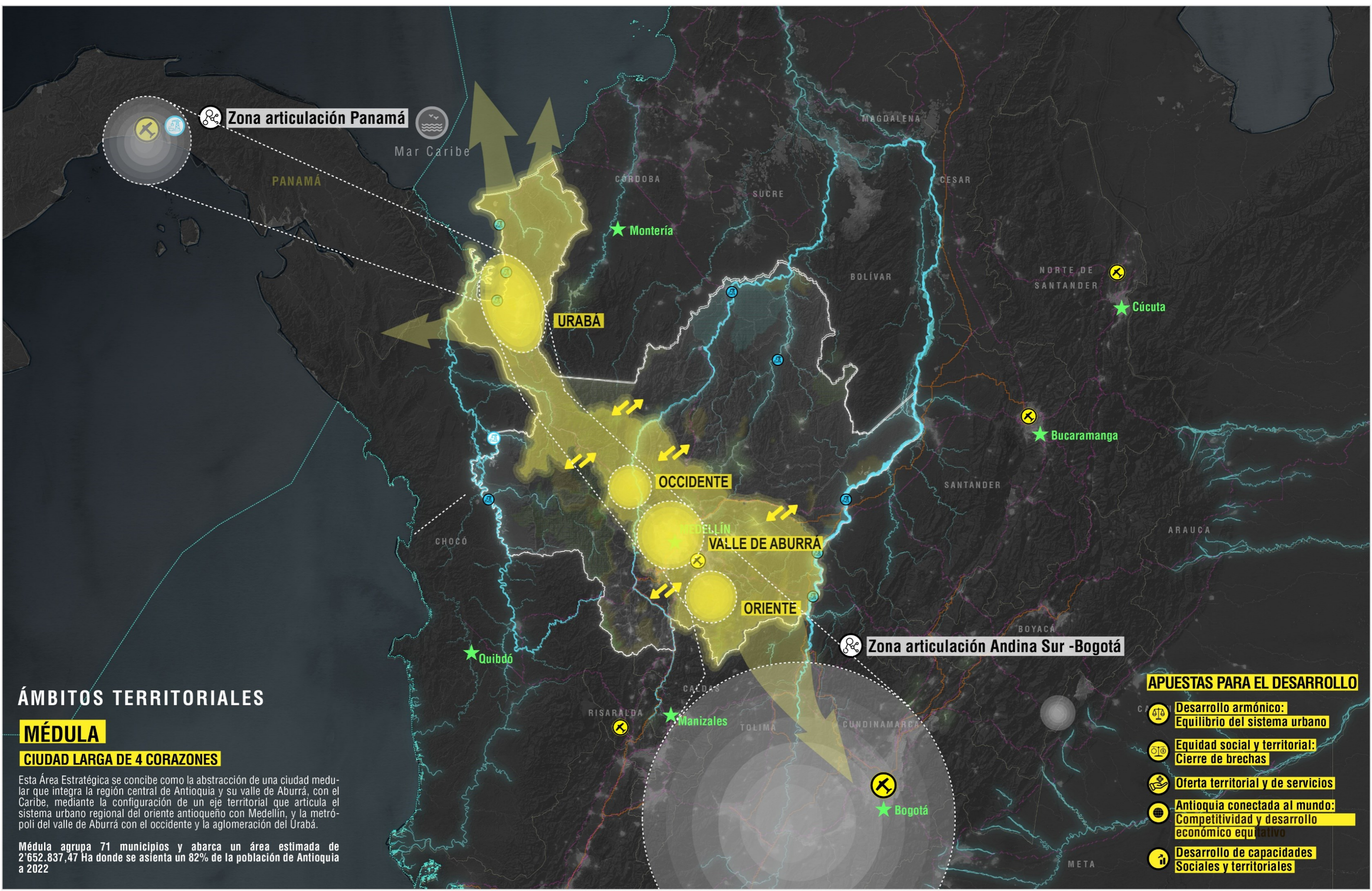
LOCALIZACIÓN 	CONVENCIONES CARTOGRÁFICAS <ul style="list-style-type: none"> ★ PRINCIPALES CIUDADES DE COLOMBIA — SISTEMA ESTRUCTURANTE DE MOVILIDAD — LOS CAMINOS DEL AGUA ● CENTRALIDADES REGIONALES ● CENTRALIDADES DEPARTAMENTALES ● ZONAS DE ARTICULACIÓN ✈️ AEROPUERTOS INTERNACIONALES 🚢 PUERTOS ESTRATÉGICOS 🚧 TÚNELES ● PLATAFORMAS LOGÍSTICAS 	CONVENCIONES TEMÁTICAS ELEMENTOS DEL MODELO DE DESARROLLO <ul style="list-style-type: none"> Ámbito Medulla Ámbito Antioquia Caribe Ámbito Antioquia Pacífica ● Nodos de integración — Infraestructura para la competitividad — Antioquia es Agua ★ Principales ciudades de Colombia — Red vial Nacional — Red férrea Nacional ● Nodos Departamentales ● Centralidades regionales ● Esquema "RED DE CAMINOS" ✈️ Aeropuertos internacionales 🚢 Puertos estratégicos 🚧 Túneles ● Plataformas logísticas 	SISTEMA DE COORDENADAS Coordinate System: CTM 12 Projection: Transverse Mercator Datum: MAGNA False Easting: 5.000.000.0000 False Northing: 2.000.000.0000 Central Meridian: -73.0000 Scale Factor: 0.9992 Latitude Of Origin: 4.0000 Units: Meter	MACROPROCESOS TERRITORIALES DE ANTIOQUIA AGENDA ANTIOQUIA 2040 UNIDOS Construimos nuestro futuro 	MODELO DE DESARROLLO TERRITORIAL FUENTE DE LA INFORMACIÓN: Gobernación de Antioquia ELABORÓ: Equipo Macroprocesos Territoriales NOMBRE DEL ARCHIVO: Modelo de Desarrollo propuesto Fecha de impresión: 30/11/2022
-------------------------	--	--	--	--	--



ELEMENTOS DEL MODELO

Antioquia es un sistema de nodos de integración
 Reconoce sus relaciones funcionales, las dependencias de los centros principales y en especial de la región metropolitana del valle de Aburrá, y de la identificación y fortalecimiento de otras centralidades alternas que equilibran el sistema funcional del departamento

LOCALIZACIÓN 	CONVENCIONES CARTOGRAFICAS <ul style="list-style-type: none"> ★ PRINCIPALES CIUDADES DE COLOMBIA — SISTEMA ESTRUCTURANTE DE MOVILIDAD — LOS CAMINOS DEL AGUA ● CENTRALIDADES REGIONALES ● CENTRALIDADES DEPARTAMENTALES ● ZONAS DE ARTICULACIÓN ✈ AEROPUERTOS INTERNACIONALES ✈ PUERTOS ESTRATÉGICOS — TÚNELES ● PLATAFORMAS LOGÍSTICAS 	CONVENCIONES TEMÁTICAS ELEMENTOS DEL MODELO DE DESARROLLO <ul style="list-style-type: none"> Ámbito Médula Ámbito Antioquia Caribe Ámbito Antioquia Pacífica ● Nodos de integración — Infraestructura para la competitividad — Antioquia es Agua ★ Principales ciudades de Colombia — Red vial Nacional — Red férrea Nacional ● Nodos Departamentales ● Centralidades regionales ● Esquema "RED DE CAMINOS" ✈ Aeropuertos internacionales ✈ Puertos estratégicos — Túneles ● Plataformas logísticas 	SISTEMA DE COORDENADAS Coordinate System: CTM 12 Projection: Transverse Mercator Datum: MAGNA False Easting: 5,000,000.0000 False Northing: 2,000,000.0000 Central Meridian: -73.0000 Scale Factor: 0.9992 Latitude Of Origin: 4,0000 Units: Meter	MACROPROCESOS TERRITORIALES DE ANTIOQUIA AGENDA ANTIOQUIA 2040 UNIDOS Construimos nuestro futuro 	MODELO DE DESARROLLO TERRITORIAL FUENTE DE LA INFORMACIÓN: Gobernación de Antioquia ELABORÓ: Equipo Macroprocesos Territoriales NOMBRE DEL ARCHIVO: Modelo de Desarrollo propuesto Fecha de impresión: 30/11/2022
-------------------------	---	--	--	---	--



ÁMBITOS TERRITORIALES

MÉDULA

CIUDAD LARGA DE 4 CORAZONES

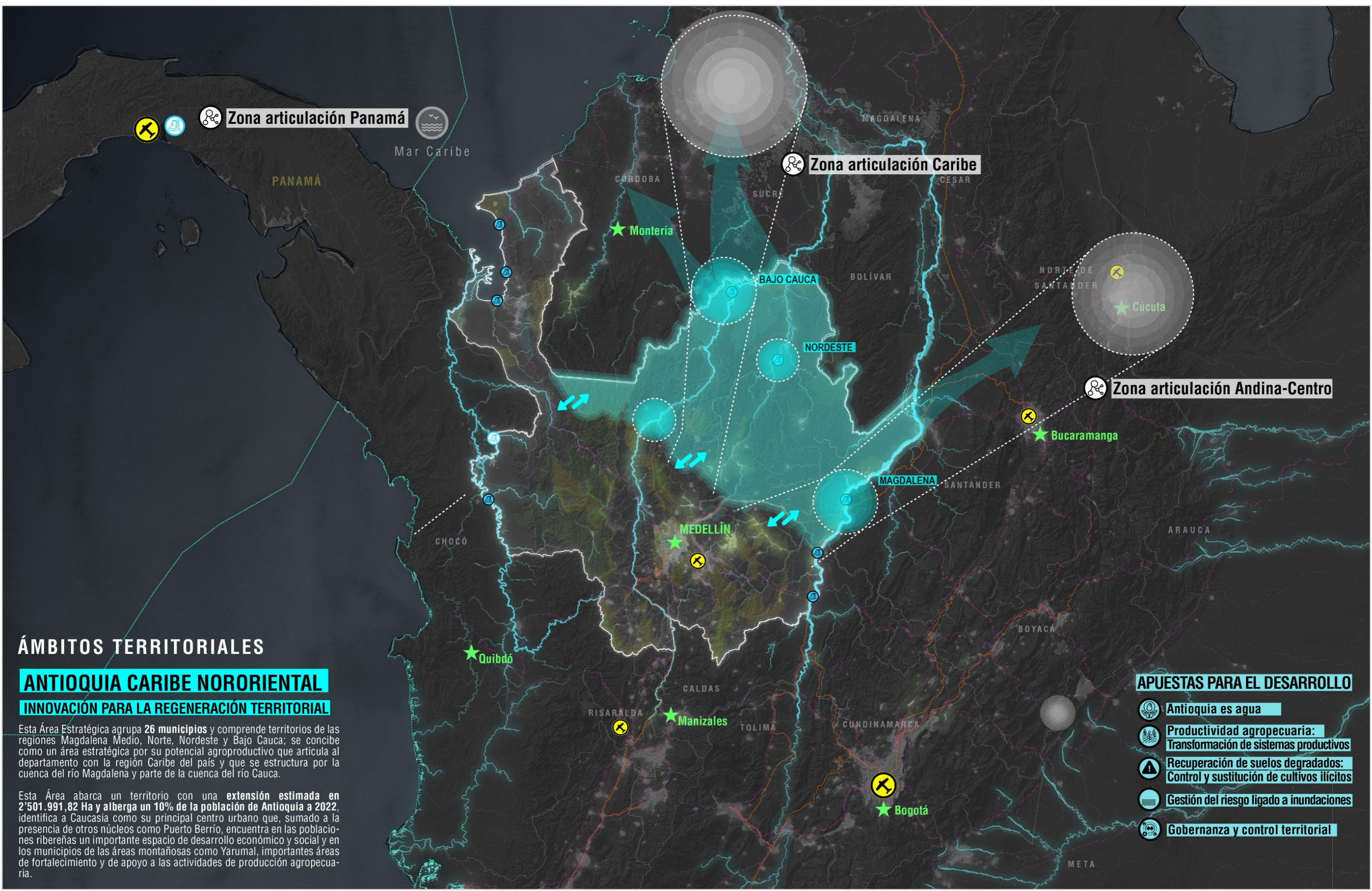
Esta Área Estratégica se concibe como la abstracción de una ciudad medular que integra la región central de Antioquia y su valle de Aburrá, con el Caribe, mediante la configuración de un eje territorial que articula el sistema urbano regional del oriente antioqueño con Medellín, y la metrópoli del valle de Aburrá con el occidente y la aglomeración del Urabá.

Médula agrupa 71 municipios y abarca un área estimada de 2'652.837,47 Ha donde se asienta un 82% de la población de Antioquia a 2022

APUESTAS PARA EL DESARROLLO

- Desarrollo armónico:**
Equilibrio del sistema urbano
- Equidad social y territorial:**
Cierre de brechas
- Oferta territorial y de servicios**
- Antioquia conectada al mundo:**
Competitividad y desarrollo económico equitativo
- Desarrollo de capacidades Sociales y territoriales**

LOCALIZACIÓN 	CONVENCIONES CARTOGRAFICAS <ul style="list-style-type: none"> PRINCIPALES CIUDADES DE COLOMBIA SISTEMA ESTRUCTURANTE DE MOVILIDAD LOS CAMINOS DEL AGUA CENTRALIDADES REGIONALES CENTRALIDADES DEPARTAMENTALES ZONAS DE ARTICULACIÓN AEROPUERTOS INTERNACIONALES PUERTOS ESTRATÉGICOS TÚNELES PLATAFORMAS LOGÍSTICAS 	CONVENCIONES TEMÁTICAS ELEMENTOS DEL MODELO DE DESARROLLO <ul style="list-style-type: none"> Ámbito Médula Ámbito Antioquia Caribe Ámbito Antioquia Pacífica Nodos de integración Infraestructura para la competitividad Antioquia es Agua Principales ciudades de Colombia Red vial Nacional Red férrea Nacional Nodos Departamentales Centralidades regionales Esquema "RED DE CAMINOS" Aeropuertos internacionales Puertos estratégicos Túneles Plataformas logísticas 	SISTEMA DE COORDENADAS Coordinate System: CTM 12 Projection: Transverse Mercator Datum: MAGNA False Easting: 5.000.000.0000 False Northing: 2.000.000.0000 Central Meridian: -73.0000 Scale Factor: 0,9992 Latitude Of Origin: 4,0000 Units: Meter	MACROPROCESOS TERRITORIALES DE ANTIOQUIA AGENDA ANTIOQUIA 2040 UNIDOS Construimos nuestro futuro 	ÁMBITOS TERRITORIALES FUENTE DE LA INFORMACIÓN: Gobernación de Antioquia ELABORÓ: Equipo Macroprocesos Territoriales NOMBRE DEL ARCHIVO: Ámbitos Macroprocesos_Médula Fecha de impresión: 30/11/2022
-------------------------	---	---	--	---	---



ÁMBITOS TERRITORIALES

ANTIOQUIA CARIBE NORORIENTAL INNOVACIÓN PARA LA REGENERACIÓN TERRITORIAL

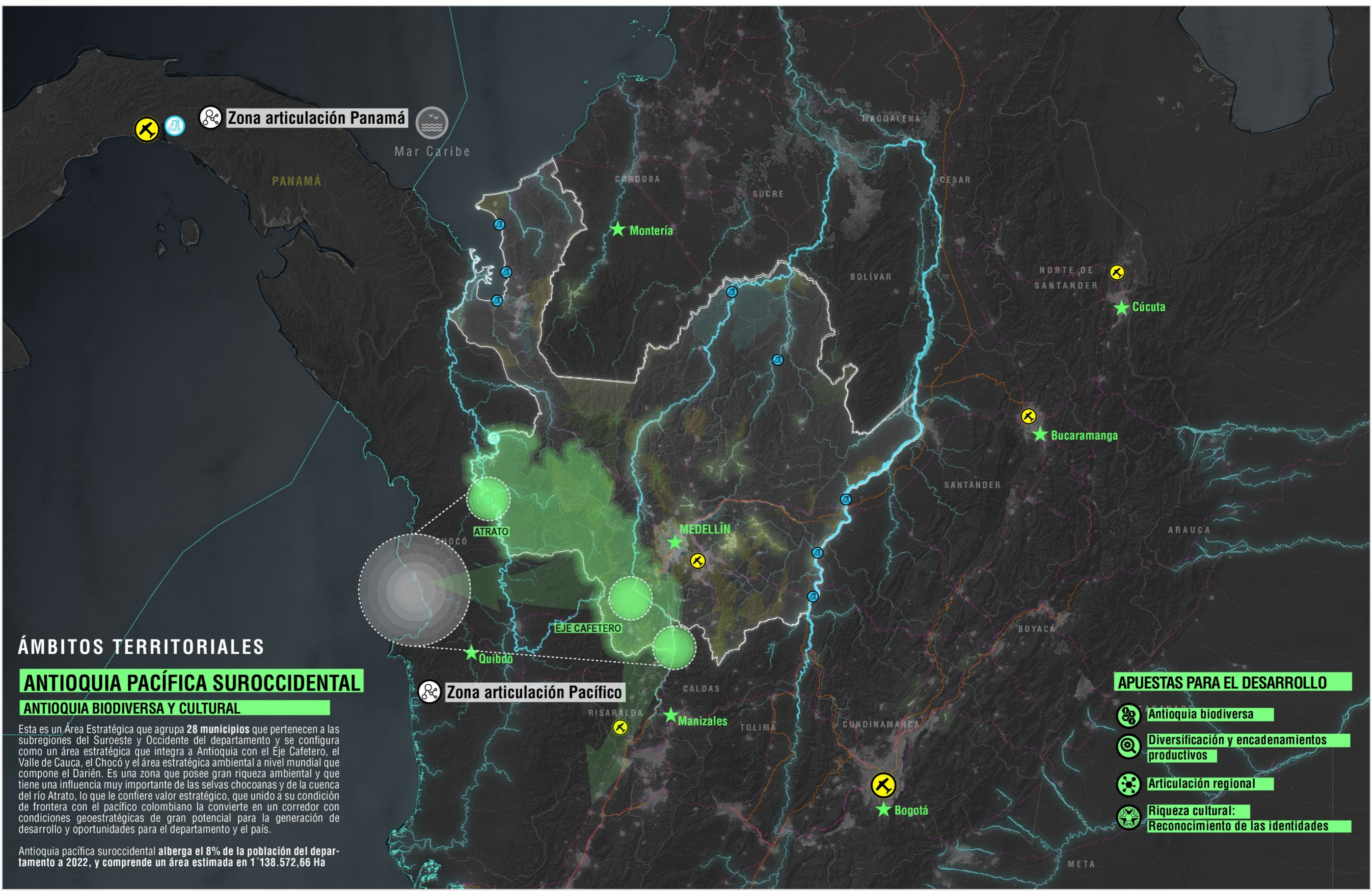
Esta Área Estratégica agrupa **26 municipios** y comprende territorios de las regiones Magdalena Medio, Norte, Nordeste y Bajo Cauca; se concibe como un área estratégica por su potencial agroproductivo que articula al departamento con la región Caribe del país y que se estructura por la cuenca del río Magdalena y parte de la cuenca del río Cauca.

Esta Área abarca un territorio con una **extensión estimada en 2'501.991,82 Ha** y alberga un **10% de la población de Antioquia a 2022**, identifica a Caucasia como su principal centro urbano que, sumado a la presencia de otros núcleos como Puerto Berrío, encuentra en las poblaciones ribereñas un importante espacio de desarrollo económico y social y en los municipios de las áreas montañosas como Yarumal, importantes áreas de fortalecimiento y de apoyo a las actividades de producción agropecuaria.

APUESTAS PARA EL DESARROLLO

- Antioquia es agua**
- Productividad agropecuaria: Transformación de sistemas productivos**
- Recuperación de suelos degradados: Control y sustitución de cultivos ilícitos**
- Gestión del riesgo ligado a inundaciones**
- Gobernanza y control territorial**

LOCALIZACIÓN 	CONVENCIONES CARTOGRÁFICAS <ul style="list-style-type: none"> PRINCIPALES CIUDADES DE COLOMBIA SISTEMA ESTRUCTURANTE DE MOVILIDAD LOS CAMINOS DEL AGUA TÚNELES CENTRALIDADES REGIONALES CENTRALIDADES DEPARTAMENTALES ZONAS DE ARTICULACIÓN AEROPUERTOS INTERNACIONALES PUERTOS ESTRATÉGICOS TÚNELES PLATAFORMAS LOGÍSTICAS 	CONVENCIONES TEMÁTICAS ELEMENTOS DEL MODELO DE DESARROLLO <ul style="list-style-type: none"> Ámbito Medellín Ámbito Antioquia Caribe Ámbito Antioquia Pacífica Principales ciudades de Colombia Red vial Nacional Red férrea Nacional Nodos de integración Infraestructura para la competitividad Antioquia es Agua Nodos Departamentales Centralidades regionales Esquema "RED DE CAMINOS" Aeropuertos internacionales Puertos estratégicos Túneles Plataformas logísticas 	SISTEMA DE COORDENADAS Coordinate System: CTM 12 Projection: Transverse Mercator Datum: MAGNA False Easting: 5.000.000,0000 False Northing: 2.000.000,0000 Central Meridian: -73,0000 Scale Factor: 0,9992 Latitude Of Origin: 4,0000 Units: Meter	MACROPROCESOS TERRITORIALES DE ANTIOQUIA AGENDA ANTIOQUIA 2040 UNIDOS Construimos nuestro futuro 	ÁMBITOS TERRITORIALES FUENTE DE LA INFORMACIÓN: Gobernación de Antioquia ELABORÓ: Equipo Macroprocesos Territoriales NOMBRE DEL ARCHIVO: Ámbitos Macroprocesos_Caribe Fecha de impresión: 30/11/2022
-------------------------	---	--	--	---	---



ÁMBITOS TERRITORIALES

ANTIOQUIA PACÍFICA SUROCCIDENTAL

ANTIOQUIA BIODIVERSA Y CULTURAL

Esta es un Área Estratégica que agrupa **28 municipios** que pertenecen a las subregiones del Suroeste y Occidente del departamento y se configura como un área estratégica que integra a Antioquia con el Eje Cafetero, el Valle de Cauca, el Chocó y el área estratégica ambiental a nivel mundial que compone el Darién. Es una zona que posee gran riqueza ambiental y que tiene una influencia muy importante de las selvas chocoanas y de la cuenca del río Atrato, lo que le confiere valor estratégico, que unido a su condición de frontera con el pacífico colombiano la convierte en un corredor con condiciones geoestratégicas de gran potencial para la generación de desarrollo y oportunidades para el departamento y el país.

Antioquia pacífica suroccidental alberga el **8% de la población del departamento a 2022**, y comprende un área estimada en **1'138.572,66 Ha**

APUESTAS PARA EL DESARROLLO

- Antioquia biodiversa**
- Diversificación y encadenamientos productivos**
- Articulación regional**
- Riqueza cultural: Reconocimiento de las identidades**

LOCALIZACIÓN 	CONVENCIONES CARTOGRAFICAS <ul style="list-style-type: none"> PRINCIPALES CIUDADES DE COLOMBIA SISTEMA ESTRUCTURANTE DE MOVILIDAD LOS CAMINOS DEL AGUA CENTRALIDADES REGIONALES CENTRALIDADES DEPARTAMENTALES ZONAS DE ARTICULACIÓN AEROPUERTOS INTERNACIONALES PUERTOS ESTRATÉGICOS TÚNELES PLATAFORMAS LOGÍSTICAS 	CONVENCIONES TEMÁTICAS ELEMENTOS DEL MODELO DE DESARROLLO <ul style="list-style-type: none"> Ámbito Medulla Ámbito Antioquia Caribe Ámbito Antioquia Pacífica Nodos de integración Infraestructura para la competitividad Antioquia es Agua Principales ciudades de Colombia Red vial Nacional Red férrea Nacional Nodos Departamentales Centralidades regionales Esquema "RED DE CAMINOS" Aeropuertos internacionales Puertos estratégicos Túneles Plataformas logísticas 	SISTEMA DE COORDENADAS Coordinate System: CTM 12 Projection: Transverse Mercator Datum: MAGNA False Easting: 5.000.000,0000 False Northing: 2.000.000,0000 Central Meridian: -73,0000 Scale Factor: 0,9992 Latitude Of Origin: 4,0000 Units: Meter	MACROPROCESOS TERRITORIALES DE ANTIOQUIA AGENDA ANTIOQUIA 2040 UNIDOS Construimos nuestro futuro 	ÁMBITOS TERRITORIALES FUENTE DE LA INFORMACIÓN: Gobernación de Antioquia ELABORÓ: Equipo Macroprocesos Territoriales NOMBRE DEL ARCHIVO: Ámbitos Macroprocesos_Pacifica Fecha de impresión: 30/11/2022
-------------------------	---	--	--	---	---